

**Severomoravské vodovody
a kanalizace Ostrava a.s.**
se sídlem 28. října 1235/169,
Mariánské Hory, 709 00 Ostrava

DOPRAPLAN s.r.o.
Přemyslovců 462 / 6
70900 Ostrava

Značka: 9773/V009025/2021/PO

Ostrava, dne: 29.3.2021

Věc: Parkoviště na ul. Budovatelů a parkoviště na ul. Dlouhá (bytový dům č. o. 40) v Novém Jičíně
Stanovisko k existenci inženýrských sítí, resp. stavebnímu záměru (neslouží jako stanovisko pro vydání územního souhlasu, územního rozhodnutí, souhlasu s ohlášenou stavbou nebo stavebního povolení)
Investor: město Nový Jičín

Popis stavby:

Předložená žádost řeší stavbu parkoviště na ulici Budovatelů a Dlouhá v Novém Jičíně.

K žádosti bylo vyznačeno pouze zájmové území stavby, bližší popis stavby nebyl k žádosti doložen.

Stanovisko k umístění:

Realizací výše uvedené stavby v zájmovém území stavby v k.ú. Nový Jičín – Dolní Předměstí dojde ke střetu s vodohospodářským zařízením v majetku SmVaK Ostrava a.s., a to s vodovodními a kanalizačními řadami – viz orientační zákres v mapové příloze (dále jen „v provozování SmVaK Ostrava a.s.“). Požadujeme respektovat tato zařízení – viz Podmínky týkající se přípravy stavby.

Zákres dotčených zařízení v provozování SmVaK Ostrava a.s. je pouze orientační. Pokud z přiloženého zákresu vyplývá, že realizací výše uvedené stavby dojde k dotčení zařízení v provozování SmVaK Ostrava a.s., požadujeme před zahájením projekčních prací požádat o vytyčení zařízení v provozování SmVaK Ostrava a.s.

Vytyčení provede na základě objednávky (vodovod – středisko vodovodních sítí Nový Jičín, tel. č.: 556779225, 556779221, příp. 556779250, kanalizace – středisko kanalizačních sítí Nový Jičín tel. č. 556779268, 556779 257).

Dále upozorňujeme, že v předmětné lokalitě se nachází stávající vodovodní, kanalizační přípojky, které nejsou v majetku, ani v provozování SmVaK Ostrava a.s. - tyto přípojky nutno respektovat. Zákres těchto přípojek je pouze orientační, za účelem získání informace o přesné poloze těchto přípojek (příp. o jejich hloubce uložení) nutno kontaktovat jejich vlastníka.

Jelikož nebyl předložen záměr investora, uvádíme pouze obecné podmínky, které mohou být doplněny na základě předložení záměru prací.

Podmínky týkající se umístění a přípravy stavby:

- Ochranná pásma vodovodů a kanalizací jsou stanovena § 23 zákona č. 274/2001 Sb. v platném znění o vodovodech a kanalizacích pro veřejnou potřebu, jsou vymezena vodorovnou vzdáleností od vnějšího líce stěny potrubí na každou stranu:
 - u vodovodních a kanalizačních řadů do průměru 500 mm včetně – 1,5 m,
 - u vodovodních řadů nebo kanalizačních stok o průměru nad 200 mm, jejichž dno je uloženo v hloubce větší než 2,5 m pod upraveným povrchem, se výše uvedené vzdálenosti zvyšují o 1,0 m od vnějšího líce.
- Na základě vytyčení požadujeme stavby pevných konstrukcí apod. umístit mimo ochranné pásmo zařízení v provozování SmVaK Ostrava a.s.

- V případě, že uvažovanou zpevněnou plochou dochází ke změně podmínek uložení potrubí dotčeného zařízení v provozování SmVaK Ostrava a.s., požadujeme respektovat:
 - v místech kolize řešených úprav a vodovodu v provozování SmVaK Ostrava a.s. včetně jeho ochranného pásma požadujeme povrch rozebratelný, uložený do pískového lože, bez betonové podkladní desky.
 - celková konstrukční vrstva nových zpevněných ploch v místech kolize s vodovodem včetně jeho ochranného pásma nepřesáhne 40 cm (v průběhu výstavby se nesníží stávající krytí vodovodního potrubí o více než 40 cm).
 - obrubníky zpevněných ploch požadujeme (v místech souběhu obrubníků a zařízení v provozování SmVaK Ostrava a.s.) osadit min. 0,5 m od líce stěny potrubí v provozování SmVaK Ostrava a.s.
 - v případě nedodržení předchozích bodů tohoto stanoviska (po posouzení navrženého technického řešení zpevněné plochy) může být požadováno provedení přeložky vodovodu případně výměny potrubí vodovodu v původní trase z materiálu tvárná litina na základě Smlouvy o zabezpečení přeložky vodního díla z důvodu investiční výstavby. Smlouvu nutno uzavřít v rámci územního řízení (nejpozději před vydáním územního rozhodnutí). PD přeložky požadujeme předložit, včetně harmonogramu postupu prací v návaznosti na zásobování vodou.
 - zpevněné plochy a komunikace musí být konstrukčně provedené s dostatečnou únosností a šířkou pro pojezd čistících vozidel SmVaK Ostrava a.s., což jsou třínápravová nákladní vozidla s celkovou hmotností až 26 tun.
 - uzavření Dohody o činnosti v ochranném pásmu vodního díla, a to před vydáním závazného stanoviska pro povolení stavby.
- Požadujeme dodržet § 23 odst. č. 8 zákona č. 274/2001Sb. v platném znění při zasahování do úrovně stávajícího terénu, včetně zásahů do pozemních komunikací v ochranném pásmu zařízení v provozování SmVaK Ostrava a.s. Upozorňujeme, že stavebník, v jehož zájmu se tyto zásahy provádějí, je povinen na svůj náklad neprodleně přizpůsobit nové úrovni povrchu veškerá vodohospodářská zařízení v provozování SmVaK Ostrava a.s. mající vazby na terén, pozemní komunikaci nebo jinou stavbu. Tyto práce smí provádět pouze s vědomím a se souhlasem vlastníka vodovodu nebo kanalizace, příp. provozovatele těchto zařízení. **Příslušnou projektovou dokumentaci navržených výškových úprav na stávajícím dotčeném vodovodu a kanalizaci (šoupáků, hydrantů, domovních uzavíracích ventilů, kanalizačních poklopů i odlehčovací šachty apod.) vzhledem k nové úrovni povrchu zpevněných ploch požadujeme předložit k posouzení.**
- **Upozorňujeme investora, resp. budoucího vlastníka stavby, že v souladu s příslušnými ustanoveními zákona č. 274/2001 Sb. ve znění pozdějších předpisů, je povinen umožnit vstup zaměstnancům provozovatele stávajícího zařízení vodovodů a kanalizací, včetně příjezdu potřebné mechanizace na pozemky, na nichž nebo pod nimiž se nachází vodovody či kanalizaci včetně jejich příslušenství, a to za účelem zajištění jejich řádného provozování, údržby a provádění oprav.**
- **Projektovou dokumentaci včetně okótování vzdáleností mezi navrženou stavbou a vnějším lícem stávajícího zařízení v provozování SmVaK Ostrava a.s. navržených konstrukčních vrstev a výškových úprav požadujeme předložit pro každou lokalitu samostatně k odsouhlasení.**

SmVaK Ostrava a.s. preferuje projektové dokumentace v elektronické podobě ve formátu PDF, nicméně, upozorňujeme, že takto předkládaná projektová dokumentace musí být přehledná, čitelná v odpovídajícím měřítku, s řádným popisem všech stavebních objektů, které jsou v ní řešeny. Musíme Vás v této souvislosti upozornit, že pokud elektronicky předložená projektová dokumentace bude nepřehledná, nesrozumitelná, bez odpovídajících popisků, legendy, technické zprávy a nebude obsahovat popis všech řešených stavebních objektů, nebude možné se k ní korektně vyjádřit. V takovémto případě, bude proto žádost vrácena zpět a bude požadováno zaslání projektové dokumentace formou nové žádosti v odpovídající kvalitě a obsahu, třeba i v papírové podobě.

- Pokud při dalších jednáních se SmVaK Ostrava a.s. bude investor zastupován třetí osobou, požadujeme, aby nedílnou součástí žádosti o stanovisko byla plná moc, příp. pověření k zastupování.

Platnost tohoto stanoviska je 1 rok.

**Severomoravské vodovody
a kanalizace Ostrava a.s.**
28. října 1235/169, Mariánské Hory,
709 00 Ostrava 39


Ing. Lumír Pavelek
vedoucí technického odboru

Přílohy:

- Orientační zákres zařízení v majetku, příp. v provozování SmVaK Ostrava a.s.



- Čárkovité provedení níže uvedených sítí čar znanena přibližnou přesností určití polohy sítí.
- Čerchované provedení níže uvedených sítí čar znanena uložení v šachtě, v mostovce ap.
- Vodovod
- Vodovod provozovaný
- Kanalizace jednotná
- Kanalizace splašková
- Kanalizace dešťová
- Kanalizace látková
- Odlehčovací sítky
- Kanalizace jednotná provozovaná
- Kanalizace splašková provozovaná
- Kanalizace dešťová provozovaná
- Kanalizace, vodovod není v majetku ani provozování Sm VaK
- Elektró kabel

**SmVaK**
Společnost, výchovný a kanalizace Ostrava a.s.

Sm VaK Ostrava a.s.
Orientační zakres sítí

Nový Jičín-Dolní Předměstí
Kat. území:

Číslo vyjádření: 009132 / 2021
Tisk dne: 3/19/2021

Měřítko: 1:2000
0 100 m

DOPRAPLAN s.r.o.

NAŠE ZNAČKA
0101486735VYŘÍZENO DNE
18.03.2021

Sdělení o existenci energetického zařízení, sítě pro elektronickou komunikaci nebo zařízení technické infrastruktury v majetku společnosti ČEZ Distribuce, a. s., pro akci:

Parkoviště na ul. Budovatelů a parkoviště na ul. Dlouhá (bytový dům č. o. 40) v Novém Jičíně

Vážený zákazníku,

Na základě Vaší žádosti 0101486735 ze dne 18.03.2021 Vám zasíláme sdělení o existenci energetického zařízení, sítě pro elektronickou komunikaci nebo zařízení technické infrastruktury v majetku společnosti ČEZ Distribuce, a. s., ve Vámi vymezeném zájmovém území.

Dovolujeme si Vás upozornit, že **sdělení nenahrazuje** vyjádření provozovatele distribuční soustavy k projektové dokumentaci pro územní nebo stavební řízení, k připojení nového odběru, zdroje elektrické energie nebo k navýšení rezervovaného příkonu a výkonu a s výjimkou havárií ani souhlas s činností v ochranném pásmu.

Toto sdělení je platné do 18.09.2021 a je jedním z podkladů pro zpracování projektové dokumentace, pokud je taková dokumentace zpracovávána.

V majetku ČEZ Distribuce, a. s., se na Vámi uvedeném zájmovém území nachází nebo ochranným pásmem zasahuje energetické zařízení typu:

	síť NN	síť VN	síť VVN
Podzemní síť	střet	střet	
Nadzemní síť		střet	

Stanice	střet
---------	-------

V majetku ČEZ Distribuce, a. s., se na Vámi uvedeném zájmovém území nachází nebo ochranným pásmem zasahuje síť pro elektronickou komunikaci typu:

	síť pro elektronickou komunikaci
Podzemní síť	
Nadzemní síť	

Zařízení technické infrastruktury zahrnuje zejména vodovodní, kanalizační a plynové přípojky pro objekty ČEZ Distribuce a. s., a dále pak další podzemní a nadzemní zařízení sloužící pro provoz distribuční sítě. V majetku ČEZ Distribuce, a. s., se na Vámi uvedeném zájmovém území nachází nebo ochranným pásmem zasahuje zařízení technické infrastruktury:

	zařízení technické infrastruktury
Nadzemní nebo podzemní	

Energetické zařízení (mimo nadzemních sítí NN), zařízení sítě pro elektronickou komunikaci a zařízení technické infrastruktury je chráněno ochranným pásmem podle § 46 zákona č. 458/2000 Sb., o podmínkách podnikání a o výkonu státní správy v energetických odvětvích a o změně některých zákonů (energetický zákon), ve znění pozdějších předpisů. Přibližný průběh tras energetických zařízení, sítě pro elektronickou komunikaci (v trase kabelového vedení může být uloženo několik kabelů energetických i komunikačních) a tras zařízení technické infrastruktury zasíláme v příloze tohoto dopisu.

V případě existence **podzemních** energetických zařízení, sítě pro elektronickou komunikaci nebo zařízení technické infrastruktury je povinností stavebníka alespoň 14 dní před započatím zemních prací požádat telefonicky na 800 850 860 nebo e-mailem na info@cezdistribuce.cz o tzv. **vytyčení trasy podzemního zařízení**, sítě pro elektronickou komunikaci nebo zařízení technické infrastruktury. O vytyčení lze požádat pouze na základě vydaného sdělení o existenci energetického zařízení, sítě pro elektronickou komunikaci nebo zařízení technické infrastruktury, a to (mimo havárií) nejpozději 30 dní před koncem jeho platnosti.

Dojde-li k obnažení podzemního vedení nebo k poškození energetického zařízení, sítě pro elektronickou komunikaci nebo zařízení se sítí pro elektronickou komunikaci související nebo zařízení technické infrastruktury ve vlastnictví ČEZ Distribuce, a. s., nahláste nám prosím tuto skutečnost bezodkladně jako poruchu na bezplatnou linku 800 850 860.

Pokud uvažovaná **akce nebo činnost zasáhne do ochranného pásma** nadzemních vedení, trafostanic nebo sítě pro elektronickou komunikaci, popř. bude po vytyčení zjištěno, že zasahuje do ochranného pásma podzemních energetických zařízení nebo zařízení pro elektronickou komunikaci, je nutné písemně požádat společnost ČEZ Distribuce, a. s., o souhlas s činností v ochranném pásmu (formulář je k dispozici na www.cezdistribuce.cz v části Formuláře / Činnosti v ochranných pásmech, kontaktní údaje pro podání Vaší žádosti naleznete v zápatí). Jestliže uvažovaná akce vyvolá potřebu dílčí změny trasy vedení nebo přemístění některých prvků energetického zařízení nebo sítě pro elektronickou komunikaci včetně souvisejícího zařízení, je nutné včas společnost ČEZ Distribuce, a. s., požádat o přeložku zařízení podle § 47 energetického zákona.

Zároveň Vás upozorňujeme, že v zájmovém území se může nacházet taktéž energetické zařízení, síť pro elektronickou komunikaci nebo zařízení technické infrastruktury, které není v majetku společnosti ČEZ Distribuce, a. s.

V souvislosti s výše uvedeným si Vás dovoluujeme upozornit, že uvedené sdělení včetně jeho příloh obsahuje skutečnosti tvořící obchodní tajemství společnosti ČEZ Distribuce, a. s. Poskytnuté informace jsou dále také důvěrnými informacemi a obchodně citlivými informacemi společnosti ČEZ Distribuce, a. s. Z výše uvedených důvodů si Vás proto společnost ČEZ Distribuce, a. s., dovoluje upozornit, že s poskytnutými informacemi je potřeba nakládat dle platných právních předpisů, v opačném případě se vystavujete postihu ve smyslu platné právní úpravy. V této souvislosti si Vás dále dovoluujeme upozornit, že požadované informace nesmí být předány, sděleny, využity, zpřístupněny, či jiným způsobem postoupeny na jakoukoli třetí osobu bez předchozího prokazatelného souhlasu společnosti ČEZ Distribuce, a. s. Informace o existenci energetického zařízení, sítě pro elektronickou komunikaci a zařízení technické infrastruktury mohou být využity pouze pro účel, pro který byly vyžádány.

S pozdravem

ČEZ Distribuce, a. s.

Děčín, Děčín IV-Podmokly
Teplická 874/8
PSČ 405 02
IČ: 24729035

Přílohy

1. Situační výkres zájmového území
2. Podmínky pro provádění činností v ochranných pásmech energetických zařízení, sítě pro elektronickou komunikaci a zařízení technické infrastruktury

DOPRAPLAN s.r.o.

NAŠE ZNAČKA
0101611874VYŘÍZENO DNE
04.10.2021

Sdělení o existenci energetického zařízení, sítě pro elektronickou komunikaci nebo zařízení technické infrastruktury v majetku společnosti ČEZ Distribuce, a. s., pro akci:

Parkoviště na ul.Budovatelů a parkoviště na ul.Dlouhá (bytový dům č.o. 40) v Novém Jičíně

Vážený zákazníku,

Na základě Vaší žádosti 0101611874 ze dne 04.10.2021 Vám zasíláme sdělení o existenci energetického zařízení, sítě pro elektronickou komunikaci nebo zařízení technické infrastruktury v majetku společnosti ČEZ Distribuce, a. s., ve Vámi vymezeném zájmovém území.

Dovolujeme si Vás upozornit, že **sdělení nenahrazuje** vyjádření provozovatele distribuční soustavy k projektové dokumentaci pro územní nebo stavební řízení, k připojení nového odběru, zdroje elektrické energie nebo k navýšení rezervovaného příkonu a výkonu a s výjimkou havárií ani souhlas s činností v ochranném pásmu.

Toto sdělení je platné do 04.04.2022 a je jedním z podkladů pro zpracování projektové dokumentace, pokud je taková dokumentace zpracovávána.

V majetku ČEZ Distribuce, a. s., se na Vámi uvedeném zájmovém území nachází nebo ochranným pásmem zasahuje energetické zařízení typu:

	síť NN	síť VN	síť VVN
Podzemní síť	střet	střet	
Nadzemní síť		střet	

Stanice	střet
---------	-------

V majetku ČEZ Distribuce, a. s., se na Vámi uvedeném zájmovém území nachází nebo ochranným pásmem zasahuje síť pro elektronickou komunikaci typu:

	síť pro elektronickou komunikaci
Podzemní síť	
Nadzemní síť	

Zařízení technické infrastruktury zahrnuje zejména vodovodní, kanalizační a plynové přípojky pro objekty ČEZ Distribuce a. s., a dále pak další podzemní a nadzemní zařízení sloužící pro provoz distribuční sítě. V majetku ČEZ Distribuce, a. s., se na Vámi uvedeném zájmovém území nachází nebo ochranným pásmem zasahuje zařízení technické infrastruktury:

	zařízení technické infrastruktury
Nadzemní nebo podzemní	

Energetické zařízení (mimo nadzemních sítí NN), zařízení sítě pro elektronickou komunikaci a zařízení technické infrastruktury je chráněno ochranným pásmem podle § 46 zákona č. 458/2000 Sb., o podmínkách podnikání a o výkonu státní správy v energetických odvětvích a o změně některých zákonů (energetický zákon), ve znění pozdějších předpisů. Přibližný průběh tras energetických zařízení, sítě pro elektronickou komunikaci (v trase kabelového vedení může být uloženo několik kabelů energetických i komunikačních) a tras zařízení technické infrastruktury zasíláme v příloze tohoto dopisu.

V případě existence **podzemních** energetických zařízení, sítě pro elektronickou komunikaci nebo zařízení technické infrastruktury je povinností stavebníka alespoň 14 dní před započítím zemních prací požádat telefonicky na 800 850 860 nebo e-mailem na info@cezdistribuce.cz o tzv. **vytyčení trasy podzemního zařízení**, sítě pro elektronickou komunikaci nebo zařízení technické infrastruktury. O vytyčení lze požádat pouze na základě vydaného sdělení o existenci energetického zařízení, sítě pro elektronickou komunikaci nebo zařízení technické infrastruktury, a to (mimo havárií) nejpozději 30 dní před koncem jeho platnosti.

Dojde-li k obnažení podzemního vedení nebo k poškození energetického zařízení, sítě pro elektronickou komunikaci nebo zařízení se sítí pro elektronickou komunikaci související nebo zařízení technické infrastruktury ve vlastnictví ČEZ Distribuce, a. s., nahláste nám prosím tuto skutečnost bezodkladně jako poruchu na bezplatnou linku 800 850 860.

Pokud uvažovaná **akce nebo činnost zasáhne do ochranného pásma** nadzemních vedení, trafostanic nebo sítě pro elektronickou komunikaci, popř. bude po vytyčení zjištěno, že zasahuje do ochranného pásma podzemních energetických zařízení nebo zařízení pro elektronickou komunikaci, je nutné písemně požádat společnost ČEZ Distribuce, a. s., o souhlas s činností v ochranném pásmu (formulář je k dispozici na www.cezdistribuce.cz v části Formuláře / Činnosti v ochranných pásmech, kontaktní údaje pro podání Vaší žádosti naleznete v zápatí). Jestliže uvažovaná akce vyvolá potřebu dílčí změny trasy vedení nebo přemístění některých prvků energetického zařízení nebo sítě pro elektronickou komunikaci včetně souvisejícího zařízení, je nutné včas společnost ČEZ Distribuce, a. s., požádat o přeložku zařízení podle § 47 energetického zákona.

Zároveň Vás upozorňujeme, že v zájmovém území se může nacházet taktéž energetické zařízení, síť pro elektronickou komunikaci nebo zařízení technické infrastruktury, které není v majetku společnosti ČEZ Distribuce, a. s.

V souvislosti s výše uvedeným si Vás dovoluujeme upozornit, že uvedené sdělení včetně jeho příloh obsahuje skutečnosti tvořící obchodní tajemství společnosti ČEZ Distribuce, a. s. Poskytnuté informace jsou dále také důvěrnými informacemi a obchodně citlivými informacemi společnosti ČEZ Distribuce, a. s. Z výše uvedených důvodů si Vás proto společnost ČEZ Distribuce, a. s., dovoluje upozornit, že s poskytnutými informacemi je potřeba nakládat dle platných právních předpisů, v opačném případě se vystavujete postihu ve smyslu platné právní úpravy. V této souvislosti si Vás dále dovoluujeme upozornit, že požadované informace nesmí být předány, sděleny, využity, zpřístupněny, či jiným způsobem postoupeny na jakoukoli třetí osobu bez předchozího prokazatelného souhlasu společnosti ČEZ Distribuce, a. s. Informace o existenci energetického zařízení, sítě pro elektronickou komunikaci a zařízení technické infrastruktury mohou být využity pouze pro účel, pro který byly vyžádány.

S pozdravem

ČEZ Distribuce, a. s.

Děčín, Děčín IV-Podmokly

Teplická 874/8

PSČ 405 02

IČ: 24729035

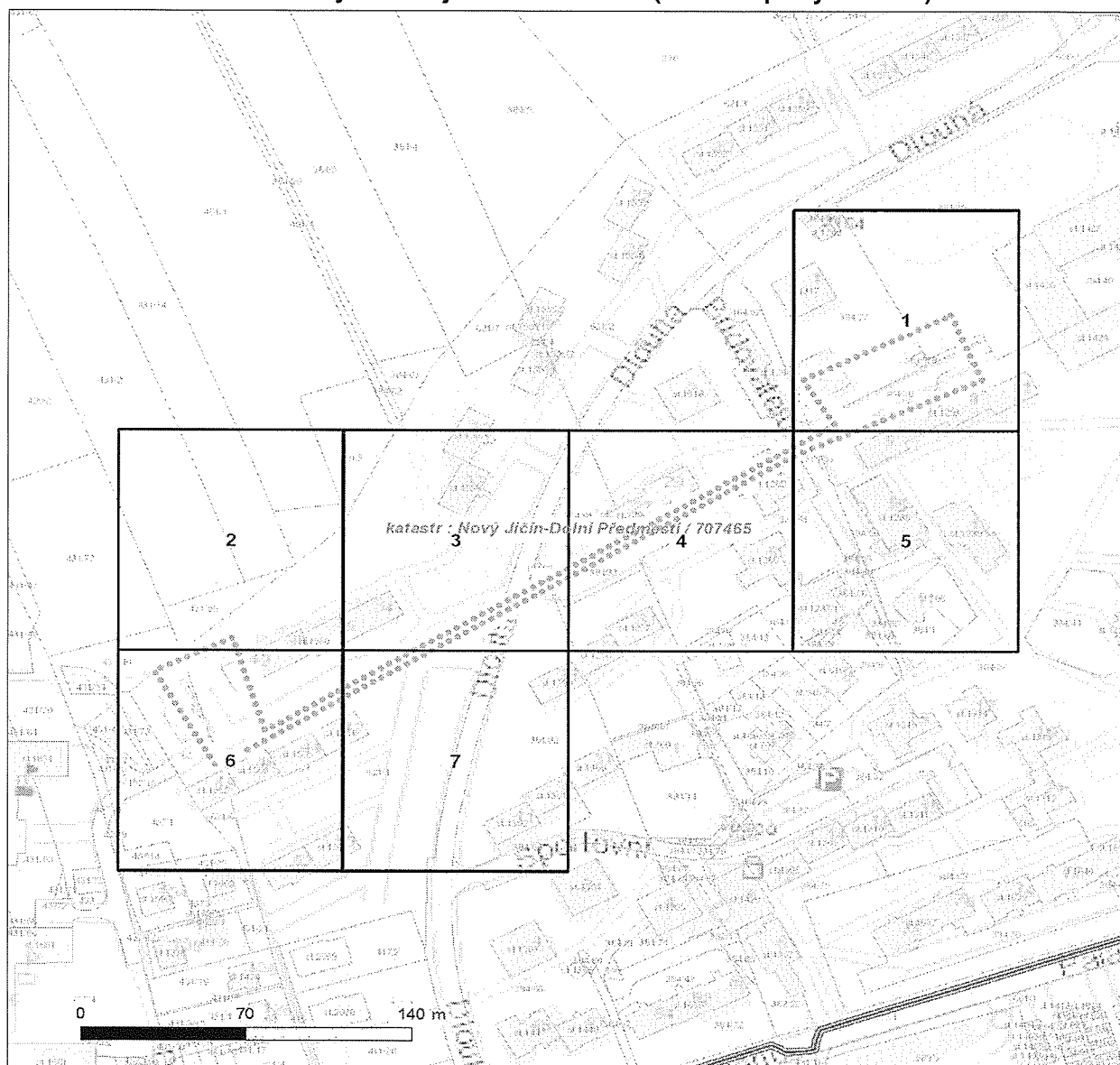
Přílohy

1. Situační výkres zájmového území
2. Podmínky pro provádění činností v ochranných pásmech energetických zařízení, sítě pro elektronickou komunikaci a zařízení technické infrastruktury

Platí pouze se sdělením číslo 0101611874.

Zakreslené polohy zařízení v příloze jsou pouze informativní.

Situační výkres zájmového území (klad mapových listů)



Není-li zobrazena katastrální mapa, zadejte žádost znovu. Katastrální mapa je generována prostřednictvím externí WMS služby, jejíž provoz nezajišťuje společnost ČEZ Distribuce, a. s.

LEGENDA

— Podzemní vedení NN do 1 kV	Stanice do 52 kV - stožárová	Podzemní síť pro elektronickou komunikaci
- - - Nadzemní vedení NN do 1 kV	Stanice do 52 kV - zděná	HDPE trubka
— Podzemní vedení VN do 35 kV	Transformovna (nad 52 kV)	<i>Souběhy sítí pro elektronickou komunikaci s energetickými sítmi:</i>
— Nadzemní vedení VN do 35 kV	Probíhající investice ČEZ Distribuce	Souběh s podzemním vedením NN do 1 kV
— Podzemní vedení VVN 110 kV	Stanice ČEZ Distribuce ve výstavbě	Souběh s nadzemním vedením NN do 1 kV
— Nadzemní vedení VVN 110 kV	Zařízení ČEZ Distribuce ve výstavbě	Souběh s podzemním vedením VN do 35 kV
— NN přívod odběratele	Zařízení ČEZ Distribuce ve výstavbě	Souběh s podzemním vedením VVN 110 kV
— Zařízení technické infrastruktury	Hranice katastrálního území	Souběh s nadzemním vedením VVN 110 kV
— Cizí energetické vedení		
— Zájmové území		

V zájmovém území se nachází investiční akce.

Platí pouze se sdělením číslo 0101611874.

Zakreslené polohy zařízení v příloze jsou pouze informativní.

Situační výkres - list 1



Není-li zobrazena katastrální mapa, zadejte žádost znovu. Katastrální mapa je generována prostřednictvím externí WMS služby, jejíž provoz nezajišťuje společnost ČEZ Distribuce, a. s.

Platí pouze se sdělením číslo 0101611874.

Zakreslené polohy zařízení v příloze jsou pouze informativní.

Situační výkres - list 2

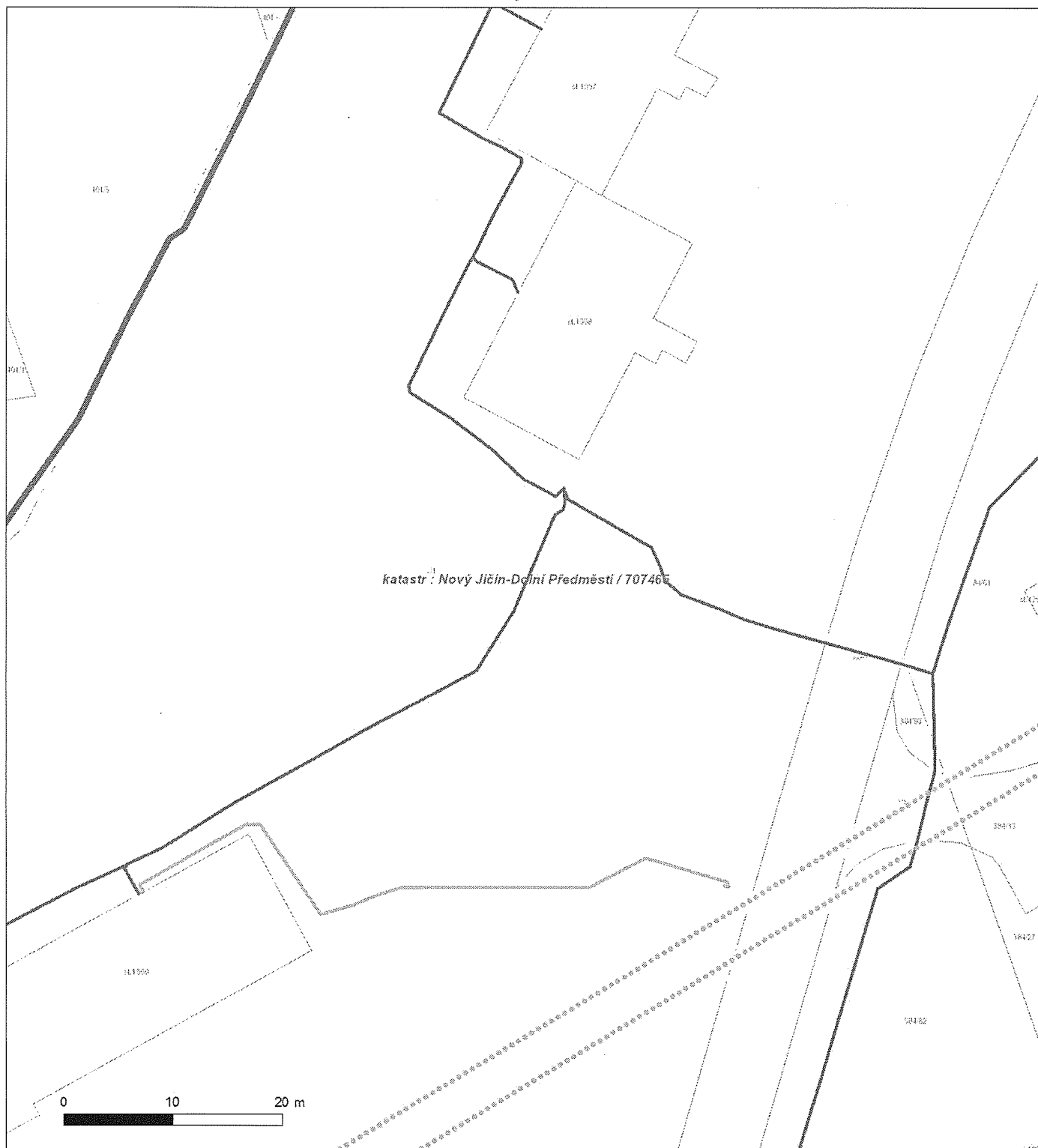


Není-li zobrazena katastrální mapa, zadejte žádost znovu. Katastrální mapa je generována prostřednictvím externí WMS služby, jejíž provoz nezajišťuje společnost ČEZ Distribuce, a. s.

Platí pouze se sdělením číslo 0101611874.

Zakreslené polohy zařízení v příloze jsou pouze informativní.

Situační výkres - list 3

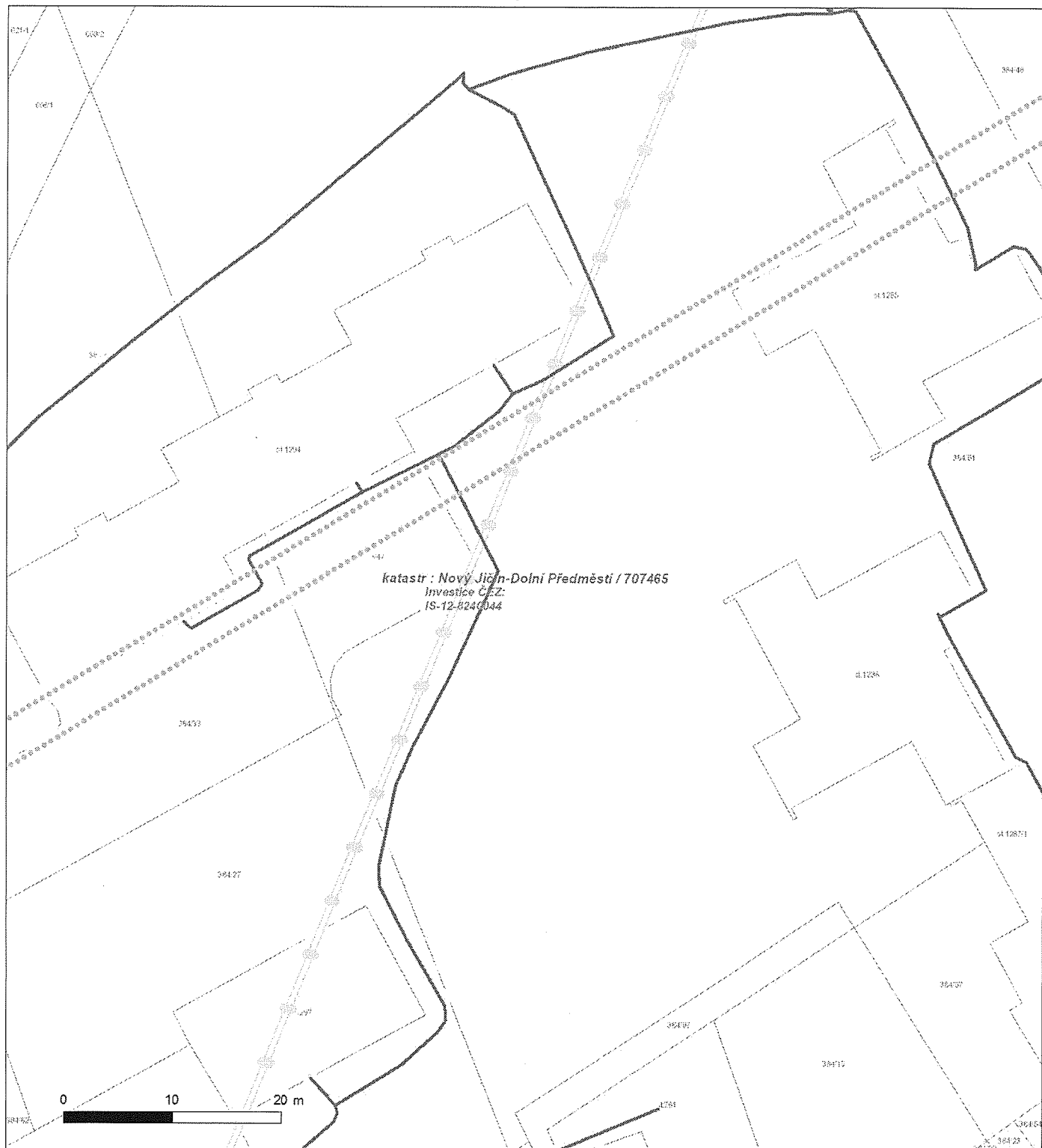


Není-li zobrazena katastrální mapa, zadejte žádost znovu. Katastrální mapa je generována prostřednictvím externí WMS služby, jejíž provoz nezajišťuje společnost ČEZ Distribuce, a. s.

Platí pouze se sdělením číslo 0101611874.

Zakreslené polohy zařízení v příloze jsou pouze informativní.

Situační výkres - list 4



Není-li zobrazena katastrální mapa, zadejte žádost znovu. Katastrální mapa je generována prostřednictvím externí WMS služby, jejíž provoz nezajišťuje společnost ČEZ Distribuce, a. s.

Platí pouze se sdělením číslo 0101611874.

Zakreslené polohy zařízení v příloze jsou pouze informativní.

Situační výkres - list 5

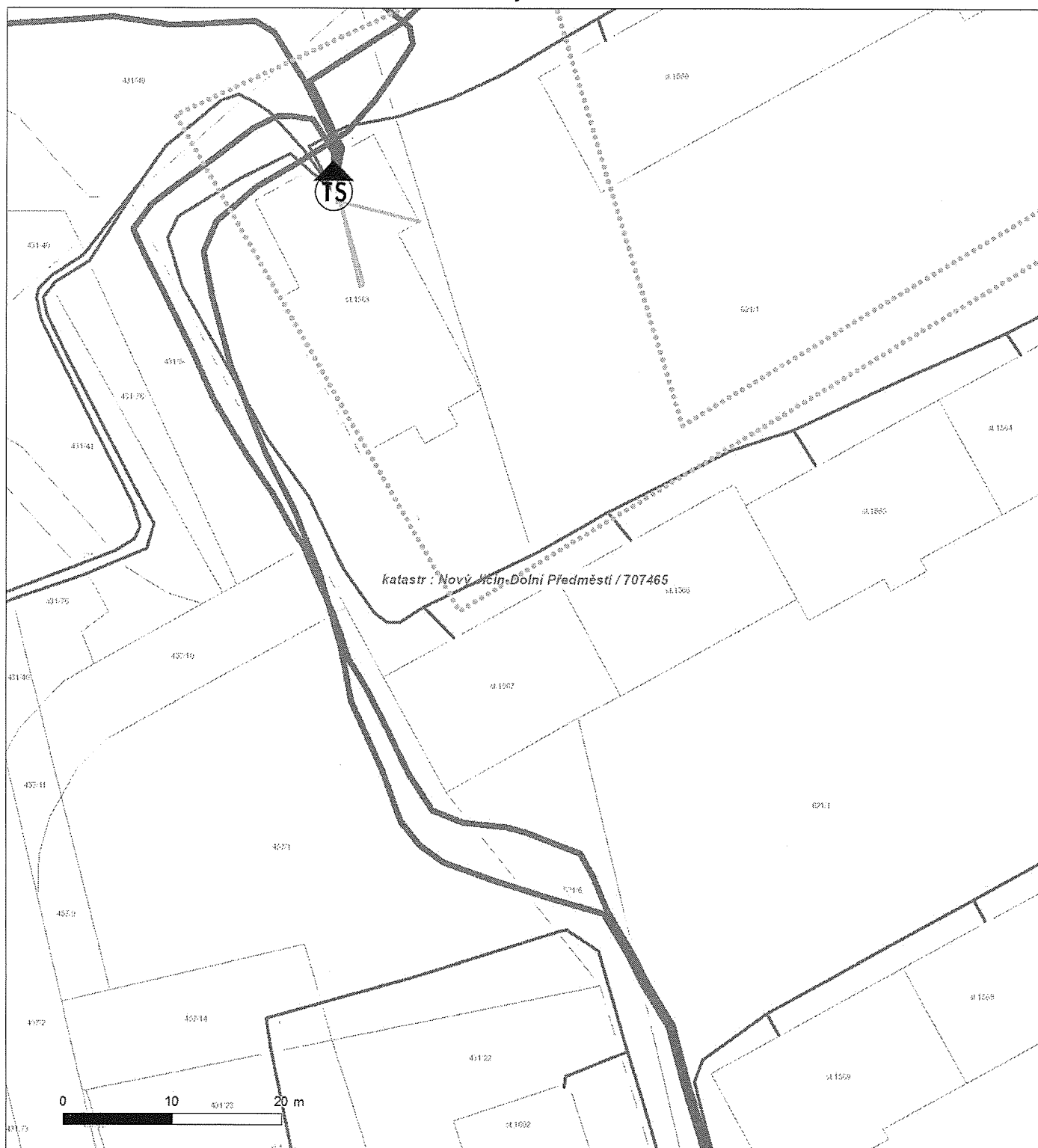



Není-li zobrazena katastrální mapa, zadejte žádost znovu. Katastrální mapa je generována prostřednictvím externí WMS služby, jejíž provoz nezajišťuje společnost ČEZ Distribuce, a. s.

Platí pouze se sdělením číslo 0101611874.

Zakreslené polohy zařízení v příloze jsou pouze informativní.

Situační výkres - list 6





ŽADATELDOPRAPLAN s.r.o.

NAŠE ZNAČKA
0201211477

VYŘIZUJE / LINKA

VYŘÍZENO DNE
18.03.2021

Sdělení o existenci komunikačního vedení společnosti Telco Pro Services, a. s.Název akce: **Parkoviště na ul. Budovatelů a parkoviště na ul. Dlouhá (bytový dům č. o. 40) v Novém Jič**Účel: **Informativní**

Vážený zákazníku,
dovolujeme si reagovat na Vaši žádost číslo 0201211477 ze dne 18.03.2021, která se týkala sdělení o existenci komunikačního zařízení na Vámi určeném zájmovém území.

Dle vědomí společnosti Telco Pro Services, a. s., se na Vámi vymezeném zájmovém území:
nenachází komunikační zařízení v majetku společnosti Telco Pro Services, a. s.

Zároveň si Vás dovoluujeme upozornit, že není vyloučeno, že se ve Vámi vymezeném zájmovém území nachází jiné zařízení, které není v majetku společnosti Telco Pro Services, a. s.

Toto sdělení je platné do 18.03.2022.

V souvislosti s výše uvedeným si Vás dovoluujeme upozornit, že sdělení o existenci či neexistenci sítí představuje skutečnosti tvořící obchodní tajemství společnosti Telco Pro Services, a. s. Poskytnuté informace jsou dále také důvěrnými informacemi společnosti Telco Pro Services, a. s. Z výše uvedených důvodů si Vás proto společnost Telco Pro Services, a. s., dovoluje upozornit, že s poskytnutými informacemi je potřeba nakládat dle platných právních předpisů, v opačném případě se vystavujete postihu ve smyslu platné právní úpravy. V této souvislosti si Vás dovoluujeme rovněž upozornit, že požadované informace nesmí být předány, sděleny, využity, zpřístupněny, či jiným způsobem postoupeny na jakoukoli třetí osobu bez předchozího prokazatelného souhlasu společnosti Telco Pro Services, a. s. Informace o existenci sítí mohou být využity pouze pro účel, pro který byly vyžádány.


S pozdravem

Telco Pro Services, a. s.

Praha, Praha 4
Duhová 1531/3
PSČ 140 00
IČ: 29148278

Přílohy

Situační výkres zájmového území



2.4.

ŽADATELDOPRAPLAN s.r.o.

NAŠE ZNAČKA
0700350714

VYŘIZUJE / LINKA

VYŘÍZENO DNE
18.03.2021**Sdělení o existenci komunikačního vedení společnosti ČEZ ICT Services, a. s.**Název akce: **Parkoviště na ul. Budovatelů a parkoviště na ul. Dlouhá (bytový dům č. o. 40) v Novém Jiř**Účel: **Informativní**

Vážený zákazníku,
dovolujeme si reagovat na Vaši žádost číslo 0700350714 ze dne 18.03.2021, která se týkala sdělení o existenci komunikačního zařízení na Vámi určeném zájmovém území.

Dle vědomí společnosti ČEZ ICT Services, a. s., se na Vámi vymezeném zájmovém území:
nenachází komunikační zařízení v majetku společnosti ČEZ ICT Services, a. s.

Zároveň si Vás dovoluujeme upozornit, že není vyloučeno, že se ve Vámi vymezeném zájmovém území nachází jiné zařízení, které není v majetku společnosti ČEZ ICT Services, a. s.

Toto sdělení je platné do 18.03.2022.


V souvislosti s výše uvedeným si Vás dovoluujeme upozornit, že sdělení o existenci či neexistenci sítě představuje skutečnosti tvořící obchodní tajemství společnosti ČEZ ICT Services, a. s. Poskytnuté informace jsou dále také důvěrnými informacemi společnosti ČEZ ICT Services, a. s. Z výše uvedených důvodů si Vás proto společnost ČEZ ICT Services, a. s., dovoluje upozornit, že s poskytnutými informacemi je potřeba nakládat dle platných právních předpisů, v opačném případě se vystavujete postihu ve smyslu platné právní úpravy. V této souvislosti si Vás dovoluujeme rovněž upozornit, že požadované informace nesmí být předány, sděleny, využity, zpřístupněny, či jiným způsobem postoupeny na jakoukoli třetí osobu bez předchozího prokazatelného souhlasu společnosti ČEZ ICT Services, a. s. Informace o existenci sítě mohou být využity pouze pro účel, pro který byly vyžádány.

ČEZ ICT Services, a. s.Praha, Praha 4
Duhová 1531/3
PSČ 140 53
IČ: 26470411**Přílohy**

Situační výkres zájmového území

ČEZ ICT Services, a. s.

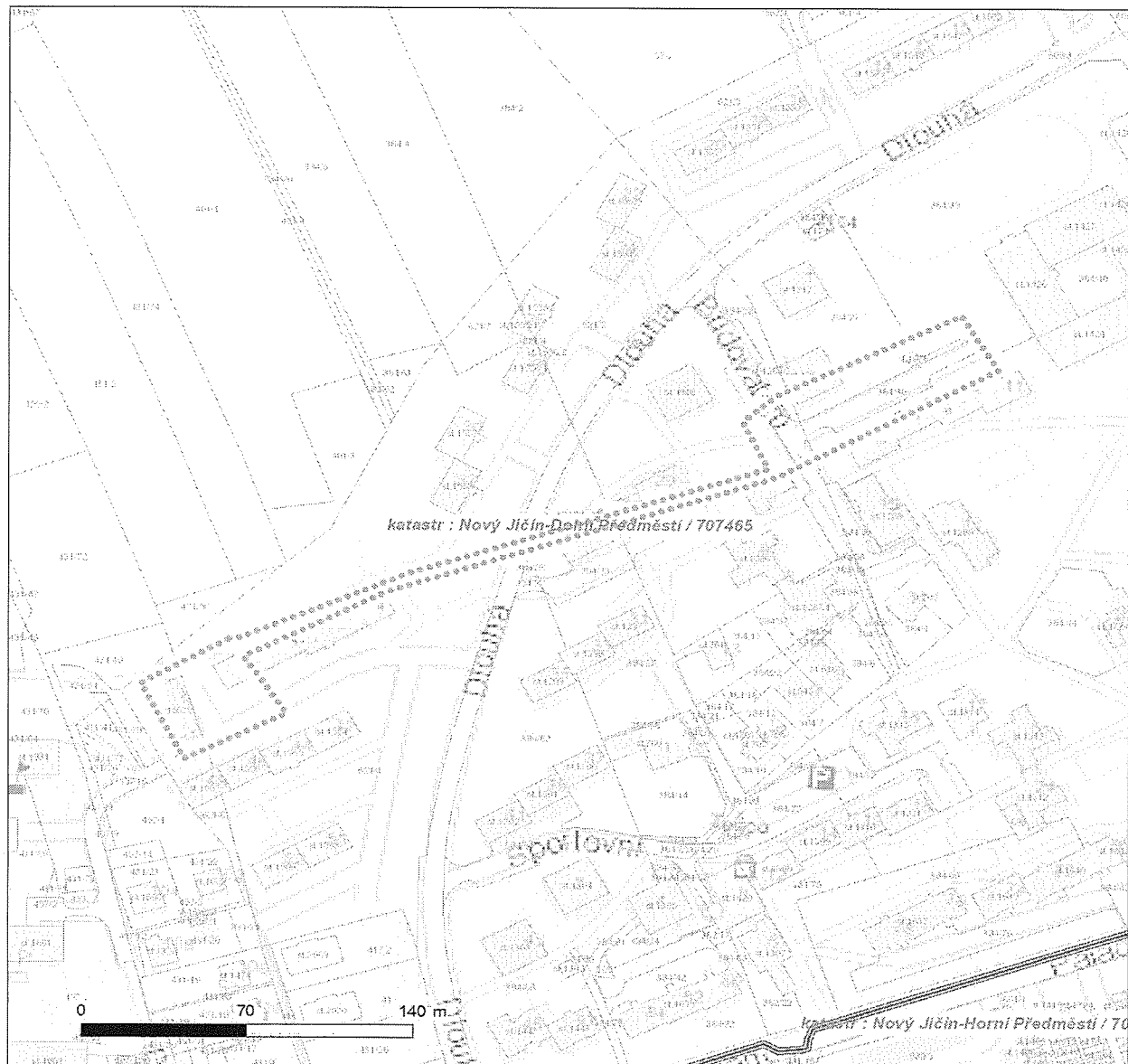
Duhová 1531/3, 140 53 Praha 4 | tel.: 841 842 843 | IČ: 26470411, DIČ: CZ26470411
e-mail: servicedesk@cez.cz, www.cez.cz/cez-ict-services | zapsána v obchodním rejstříku
vedeném Městským soudem v Praze, oddíl B, vložka 7309










Platí pouze se sdělením číslo 0700350714.

Zakreslené polohy zařízení v příloze jsou pouze informativní.

Situační výkres zájmového území



LEGENDA

- | | |
|---|---|
|  Nadzemní optické vedení |  Radioreléový spoj vzduch |
|  Podzemní optické vedení |  Zájmové území |
|  Nadzemní metalické vedení |  Hranice katastrálního území |
|  Podzemní metalické vedení | |



2.5.

naše značka
5002337881

vyřizuje
Jan Štoudek

datum
13.04.2021

DOPRAPLAN s.r.o.
Přemyslovců 462/6
70900 Ostrava

Věc:

Parkoviště na ul. Budovatelů a parkoviště na ul. Dlouhá (bytový dům č. o. 40) v Novém Jičíně

K.ú. - p.č.: Nový Jičín-Dolní Předměstí

Stavebník: Město Nový Jičín, Masarykovo nám. 1/1, 74101 Nový Jičín

Účel stanoviska: Předprojektová příprava

GasNet, s.r.o., jako provozovatel distribuční soustavy (PDS) a technické infrastruktury, zastoupený GasNet Služby, s.r.o., vydává toto stanovisko:

Projektová dokumentace (PD) musí řešit vzájemnou polohu nově projektované stavby vč. stávajících a nově budovaných inž. sítí a stávajícího plynárenského zařízení (PZ).

Upozornění:

Při zadávání nových žádostí s jednotlivými stavebními objekty v různých lokalitách apod. je nutno zadat samostatné žádosti doložené příslušnou koordinační situací, která bude odpovídat zakreslenému zájmovému území. Nelze zadávat různé lokality v jedné žádosti!!!

Jakékoliv stavby, přístavby, zastřešení apod. požadujeme naprojektovat a umístit mimo ochranné pásmo PZ, min. 1 m od vytyčeného plynárenského zařízení. Budované objekty dodrží od stávajícího plynárenského zařízení vzdálenost dle ČSN EN 12007 a souvisejících TPG 702 01, TPG 702 04 minimálně 1 m.

Stanovisko odboru EPZ - VTL (Ing. Martin Majkut, email: martin.majkut@gasnet.cz):

K Vašemu požadavku sdělujeme, že v oblasti plánované stavby (dle předložené situace EMP) prochází vysokotlaký (dále jen VTL) plynovod DN 150, vč. souvisejícího příslušenství.

Bezpečnostní pásmo VTL plynovodu 150 je 20 m na obě strany od plynovodu.

Ochranné pásmo VTL plynovodu je 4 m na obě strany od plynovodu.

Požadavky na zpracovatele PD:

1. Projektovou dokumentaci řešit v souladu se zákonem číslo 458/2000 Sb. (energetický zákon), ČSN EN 1594, TPG 700 03, TPG 702 04 (Technická pravidla Gas) a v souladu s vyhláškou č. 499/2006 Sb.

Požadavky na zpracovatele PD:

ODSTAVNÉ, ZPEVNĚNÉ A PARKOVACÍ PLOCHY, AUTOBUSOVÉ ZÁLIVY A ZASTÁVKY:

- situovat min. 4 m od VTL plynovodu;

OPRAVA STÁVAJÍCÍ KOMUNIKACE:

- nadzemní prvky plynovodu (orientační sloupek, čístačka, ...) musí zůstat min. 2 m od kraje komunikace (případně zachovat

GasNet Služby, s.r.o.

Plynárenská 499/1 · Zábřovice · 602 00 Brno · T 555 90 10 10 · www.gasnet.cz

IČ: 27935311 · DIČ: CZ27935311

Zápis do obchodního rejstříku: Krajský soud v Brně, sp. zn. C 57165, dne 26. 7. 2007

Certificate of incorporation: Regional Court in Brno, ref. number C 57165, on 26th July 2007

Zákaznická linka GasNet 555 90 10 10, info@gasnet.cz, www.gasnet.cz

stávající vzdálenost);

- silnici v místě styku s VTL plynovodem nerozšiřovat (v rozsahu 4 m na obě strany od plynovodu);
- při provádění stavby nesmí dojít k poškození našeho zařízení;
- požadujeme zachovat stávající krytí VTL plynovodu, s drobným navýšením krytí lze po dohodě souhlasit;

NOVÉ KOMUNIKACE:

- komunikaci (nejbližší okraj – např. pata násypu,...) v souběhu s VTL plynovodem vést min. 4 m od VTL plynovodu;
 - křížení komunikace s VTL plynovodem je nutno nejprve projednat s p. Novotným a technické řešení zpracovat do PD (soulasně stanovisko, případně jinou formu jeho souhlasu je nutno doložit k odsouhlasení dalšího stupně PD);
- Kontakt: p. Novotný, e-mail: tomas.novotny@gasnet.cz

CYKLOSTEZKA:

- v souběhu s VTL plynovodem vést min. 4 m od plynovodu;
- křížení VTL plynovodu navrhnut kolmo, min. pod úhlem 60°;
- v místě křížení cyklostezky s VTL plynovodem požadujeme položit nad plynovod silniční panely;
- panely se ukládají kolmo k ose plynovodu do pískového lože min. 0,5 m (a více) nad plynovod a to v celé šíři cyklostezky;
- nadzemní zařízení plynovodu (orientační sloupky, číchačky) nesmí být umístěno v tělese cyklostezky – musí zůstat min. 2 m od okraje cyklostezky;
- nesnižovat ani nezvyšovat stávající krytí VTL plynovodu (s drobným navýšením krytí lze souhlasit);

CHODNÍK:

- souběh situovat min. 4 m od kraje VTL plynovodu;
- křížení provést kolmo, min. pod úhlem 60°;
- nadzemní prvky VTL plynovodu musí zůstat min. 2 m od kraje tělesa chodníku;
- požadujeme zachovat stávající krytí VTL plynovodu (s drobným navýšením krytí lze souhlasit);

V MÍSTECH STYKU S VTL PLYNOVODEM POŽADUJEME DOLOŽIT K ODSOUHLASENÍ CHARAKTERISTICKÉ ŘEZY!!!

SVODILA:

- souběh situovat min. 4 m od VTL plynovodu;
- křížení navrhnut kolmo, min. pod úhlem 60°, sloupky svodidel umístit min. 2 m od kraje VTL plynovodu, v rozsahu ochranného pásma plynovodu nepoužívat podezdívku;

SJEZDY, PROPUSTKY, DOPRAVNÍ ZNAČKY, KŘÍŽOVATKY:

- realizovat min. 4 m VTL plynovodu;

DOPRAVNÍ ZNAČKY, SLOUPY VO:

- situovat min. 4 m od VTL plynovodu;

PROTIHLUKOVÉ STĚNY / OPĚRNÉZDI:

- nejblíže okraj situovat min. 4 m od VTL plynovodu;

TERÉNNÍ ÚPRAVY:

- lze situovat provádět min. 4 m od VTL plynovodu;

VÝSADBA:

- výsadbu stromů a keřů provádět min. 4 m od VTL plynovodu;

ODVODŇOVACÍ PŘÍKOPY:

- odvodňovací příkopy v souběhu vést min. 4 m od VTL plynovodu;
- v místě křížení odvodňovacího příkopu s VTL plynovodem požadujeme zachovat minimální krytí VTL plynovodu 0,5 m a dále doporučujeme v místě křížení položit na dno příkopu betonové žlaby a nebo příkop zatrubnit;
- vsakovací jámky, kanalizační šachty situovat min. 4 m od VTL plynovodu;

INŽENÝRSKÉ SÍTĚ:

- styk našeho zařízení se stavbou jiných inženýrských sítí řešit dle ČSN EN 1594, TPG 702 04, tabulka 9;

UPOZORNĚNÍ:

V zájmovém území se nachází nefunkční VTL plynovod DN 150, jehož provoz byl ukončen v roce 1995. Plynovod je odstaven od provozované části VTL plynovodní sítě, a proto jej nelze vytýčit dle předepsaného postupu. Při provádění prací ve vyznačeném prostoru požadujeme dbát zvýšené opatrnosti, protože při mechanickém poškození plynovodu je možnost vzniku výbušné směsi. Pracovníci provádějící stavební práce musí být s touto skutečností prokazatelně seznámeni.

V oblasti se rovněž nachází cizí nefunkční VTL plynovod DN 150, který není v majetku GasNet, s.r.o.

2. PD na výše uvedenou stavbu - stavení záměr se zakresleným stávajícím plynárenským zařízením a zakotováním nových



staveb vůči němu bude předložena GasNet Služby, s.r.o. k odsouhlasení.

3. V případě potřeby, Vám již v průběhu zpracování projektové dokumentace, naše stávající zařízení vytyčíme <https://dpo.gasnet.cz/zadost-o-vytyceni>

4. V případě Vašeho zájmu o digitální formu poskytnutí polohy výše uvedených plynárenských zařízení v zájmovém prostoru je možné se obrátit na oddělení dokumentace sítí <https://dpo.gasnet.cz/zadost-o-vektorova-data>

5. STANOVISKO NESLOUŽÍ PRO POVOLENÍ REALIZACE PŘEDMĚTNÉ STAVBY A ROVNĚŽ NENAHRÁZUJE VYJÁDRĚNÍ K PROJEKTOVÉ DOKUMENTACI (dále jen PD).

6. Novou žádost prosím opětovně zaevidujte přes naše webové stránky <https://dpo.gasnet.cz/zadost-o-stanovisko>

Na základě předložení konkrétního návrhu PD může být naše stanovisko upřesněno.

Stanovisko k existenci zařízení vysokotlakých (VTL) plynovodů a regulačních stanic, vč. zařízení PKO zpracoval technik externích požadavků Ing. Martin Majkut, email: martin.majkut@gasnet.cz

Stanovisko odboru EPZ - STL, NTL (Jan Štoudek):

Při posuzování stavby požadujeme, aby v předložené situaci z projektové dokumentace navrhované stavby byla projektantem zakreslena poloha stávajících plynárenských zařízení dle vyhlášky č. 405/2017 Sb kterou se mění vyhláška 499/2006 Sb.o dokumentaci staveb. Tato situace bude předložena k novému posouzení a vyjádření.

PD s konkrétním stavebním záměrem, vyznačením jednotlivých navržených a odstraňovaných staveb a technické infrastruktury se zakresleným stávajícím plynárenským zařízením a zakótováním nových staveb vůči němu požadujeme předložit k odsouhlasení.

Žádosti o stanovisko k NEPLYNÁRENSKÝM stavbám včetně příloh zadávejte pomocí internetové aplikace EMP na webových stránkách:

<https://dpo.gasnet.cz/zadost-o-stanovisko>

Při zadávání žádosti zakreslujte prosím zájmovou oblast tak, aby vždy co nejvíce odpovídala rozsahu stavby v přiložených situacích.

Konečné stanovisko pro územní popř. stavební řízení může být vydáno po splnění podmínek uvedených v tomto stanovisku a novém zadání přes internetovou aplikaci EMP.

Požadavky na zpracování projektové dokumentace staveb v ochranném pásmu plynárenského zařízení provozovaného GasNet, s.r.o.

TOTO STANOVISKO NELZE POUŽÍT PRO JEDNÁNÍ S ORGÁNY STÁTNÍ SPRÁVY VE VĚCÍCH ÚZEMNÍHO PLÁNOVÁNÍ A STAVEBNÍHO ŘÍZENÍ DLE ZÁKONA č. 183/2006 Sb.
STANOVISKO NENÍ URČENO PRO POVOLENÍ REALIZACE STAVBY NEBO PRO REALIZACI STAVBY NA ZÁKLADĚ OHLÁŠENÍ STAVBY A NENAHRÁZUJE STANOVISKO K PROJEKTOVÉ DOKUMENTACI (dále jen PD).
POSKYTNUTÉ INFORMACE (MAPOVÝ PODKLAD) LZE POUŽÍT POUZE PRO POTŘEBY ZPRACOVÁNÍ PD.

V zájmovém území nebo jeho blízkosti se nachází tato stávající plynárenská zařízení (dále jen PZ):

- NTL plynovody ocel DN 150 vč. souvisejícího příslušenství a plynovodní přípojky
- NTL plynovody ocel DN 150 vč. souvisejícího příslušenství a plynovodní přípojky v plánované rekonstrukci (v detailní situaci zakresleno žlutou čarou, číslo stavby 7700101995).

Vaši stavbu požadujeme před zpracováním PD vaši stavby koordinovat pro zamezení vzájemného maření investic s Oddělením řízení výstavby-Morava sever viz kontakt níže.

Veškeré informace ohledně plánované rekonstrukce PZ Vám podá odbor Oddělení řízení výstavby-Morava sever, (projektový manažer Hana Svobodová, tel. 735 156 025, e-mail hana.svobodova@gasnet.cz) viz kontaktní systém: : <http://www.gasnet.cz/cs/kontaktni-system/>

Dále upozorňujeme, že na plánované plynovody a plynovodní přípojky se již po vydání územního rozhodnutí vztahují

OCHRANNÁ PÁSMA (dle čl. 225 zákona č. 670/2004 Sb. - doplněním § 68 zákona č. 58/2000 Sb.)

V zájmovém území se mohou nacházet plynárenská zařízení jiných vlastníků či správců, případně i dlouhodobě nefunkční/neprovozovaná plynárenská zařízení bez dostupných informací o jejich poloze.
K předložené situaci zájmového území je přílohou tohoto stanoviska orientační snímek polohy PZ.

Informace o uložení plynárenských zařízení, případně další získané informace o těchto zařízeních smí být použity pouze pro uvedený účel a nesmí být poskytnuty třetí osobě ani dále jakýmkoliv způsobem šířeny a využívány.

Informace o možnosti poskytnutí polohy stávajících plynárenských zařízení ve správě GasNet, s.r.o. v digitální podobě získáte na adrese:

<https://dpo.gasnet.cz/uzivatel/prihlaseni> nebo <https://dpo.gasnet.cz/zadost-o-vektorova-data>

PD stavby, ve které budou zakreslena PZ dle poskytnutých mapových nebo elektronických podkladů, požadujeme předložit k posouzení v měřítku 1:500, popř. 1:1000.

PD musí řešit vzájemnou polohu nově projektované stavby a stávajícího PZ (okótováním a popisem v technické zprávě) ve smyslu zákona č. 458/2000 Sb. v platném znění a souvisejících předpisů.

Žádosti o stanovisko k NEPLYNÁRENSKÝM stavbám včetně příloh zadávejte pomocí internetové aplikace EMP na webových stránkách:

<https://dpo.gasnet.cz/zadost-o-stanovisko>

Pro upřesnění polohy plynárenského zařízení doporučujeme provést jeho vytýčení, příp. ověřit jeho polohu sondami. Vytýčení bude provedeno bezplatně na základě Vaší objednávky prostřednictvím online formuláře viz odkaz: <https://dpo.gasnet.cz/zadost-o-vytyceni>

Platí pouze pro území vyznačené v příloze tohoto stanoviska a to 24 měsíců ode dne jeho vydání.

V případě dotčení pozemku v majetku společnosti GasNet, s.r.o. je třeba dále projednat smluvní vztah k tomuto pozemku. Kontakt na projednání naleznete na adrese www.gasnet.cz/cs/kontaktni-system/, činnost Smluvní vztahy - pozemky a budovy plynárenských zařízení.

Za správnost a úplnost dokumentace předložené s žádostí včetně jejího souladu s platnými předpisy plně zodpovídá její zpracovatel. Stanovisko nenahrazuje případná další stanoviska k jiným částem stavby.

V případě další korespondence nebo jednání (např. změna stavby) uvádějte naši značku - 5002337881 a datum tohoto stanoviska. Kontakty jsou k dispozici na <https://www.gasnet.cz/cs/kontaktni-system/>.



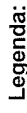
GasNet, s.r.o.
zastoupená společností GasNet Služby, s.r.o., IČ 27935311
Jan Štoudek
Technik externích požadavků-Morava
Oddělení zpracování ext.požadavků-Morava
JAN.STOUDEK@GASNET.CZ



Zažádejte o vytýčení

Přílohy: Orientační zakres plynárenského zařízení, Orientační zakres plynárenského zařízení

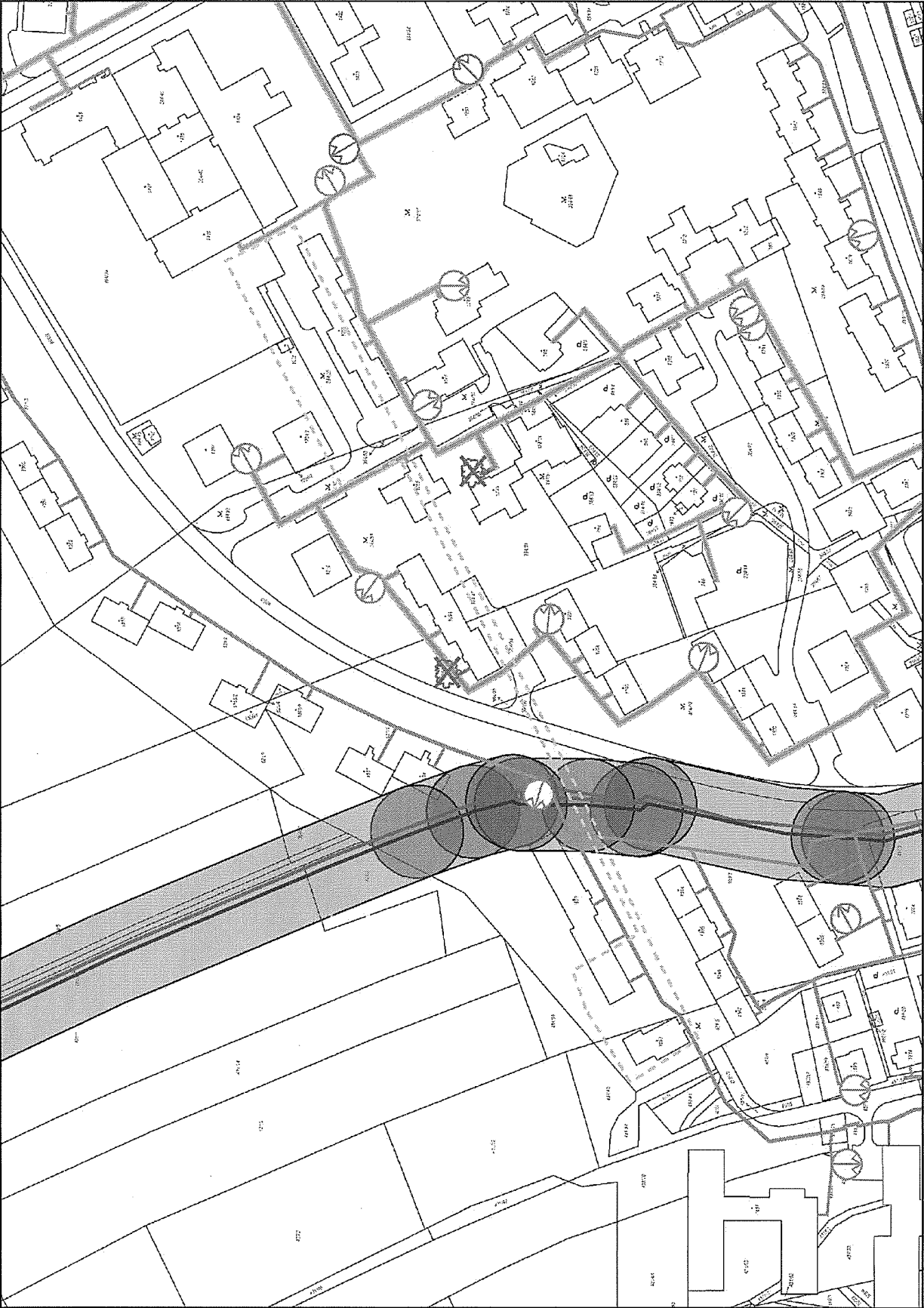
Provozovatel DS: GasNet, s.r.o.; Stavebník: Město Nový Jičín, Masarykovo nám. 1/1, 74101 Nový Jičín. K.ú.: Nový Jičín-Dolní Předměstí.



<p>linie plynovodu</p> <p>NTL</p> <p>STL</p> <p>VTL</p> <p>WTL</p> <p>nefunkční plánovaná stavba před realizací</p> <p>ve výstavbě, neuveдено do provozu</p>	
regulační stanice	
ochranné zařízení	
kabel	
elektropřípojka	
kabel protikoroziční ochrany	
anodové uzemnění	
stanice katodové ochrany	
pásmo vlivu anodového uzemnění SKAO	
neplynovodní zařízení (linie/ bod)	

Legenda:

linie plynovodu	
NTL	
STL	
VTL	
WVTL	
nefunkční	
plánovaná stavba před realizací	
ve výstavbě, neuvedeno do provozu	
regulační stanice	
ochranné zařízení	
kabel	
elektropřípojka	
kabel protikorozi ochrany	
anodové uzemnění	
stanice katodové ochrany	
pásmo vlivu anodového uzemnění SKAO	
neplynovodní zařízení (linie/ bod)	





VOJÁDRĚNÍ O EXISTENCI SÍTĚ ELEKTRONICKÝCH KOMUNIKACÍ
společnosti CETIN a.s.
(„Vyjádření“)

A VŠEOBECNÉ PODMÍNKY OCHRANY SÍTĚ ELEKTRONICKÝCH KOMUNIKACÍ
společnosti CETIN a.s.
(„Všeobecné podmínky ochrany SEK“)

toto Vyjádření a Všeobecné podmínky ochrany SEK je vydané dle ustanovení § 101 zákona č. 127/2005 Sb., o elektronických komunikacích a o změně některých souvisejících zákonů, v účinném znění („**Zákon o elektronických komunikacích**“), a dle ustanovení § 161 zákona č. 183/2006 Sb., o územním plánování a stavebním řádu, v účinném znění („**Stavební zákon**“), a dle příslušných ustanovení zákona č. 89/2012 Sb., občanský zákoník, v účinném znění („**Občanský zákoník**“)

Číslo jednací: 591812/21

Číslo žádosti: 0121 077 642 („Žádost“)

Název akce („Stavba“)	Parkoviště na ul. Budovatelů a parkoviště na ul. Dlouhá (bytový dům č. o. 40) v Novém Jičíně	
Důvod vydání Vyjádření („Důvod vyjádření“)	Informace o poloze sítě	
Žadatel	DOPRAPLAN s.r.o.	
Stavebník	Město Nový Jičín, Masarykovo nám. 1/1, Nový Jičín, 74101	
Zájmové území	Okres	Nový Jičín
	Obec	Nový Jičín
	Kat. území / č. parcely	Nový Jičín-Dolní Předměstí
Platnost Vyjádření	18. 3. 2023 („Den konce platnosti Vyjádření“)	

Žadatel Žádostí určil a vyznačil Zájmové území, jakož i určil Důvod Vyjádření.

Na základě určení a vyznačení Zájmového území Žadatelem a na základě určení Důvodu Vyjádření vydává společnost CETIN a.s. následující Vyjádření:

Dojde ke střetu se sítí elektronických komunikací (dále jen „SEK“) společnosti CETIN a.s.

- (I) Na Žadatelem určeném a vyznačeném Zájmovém území se vyskytuje SEK společnosti CETIN a.s.; a
- (II) Stavebník nebo jím pověřená třetí osoba je povinen řídit se Všeobecnými podmínkami ochrany SEK, které jsou nedílnou součástí Vyjádření; a
- (III) pro případ, že bude nezbytné přeložení SEK, zajistí vždy takové přeložení SEK její vlastník, společnost CETIN a.s. Stavebník, který vyvolal překládku SEK je dle ustanovení § 104 odst. 17 Zákona o elektronických komunikacích povinen uhradit společnosti CETIN a.s. veškeré náklady na nezbytné úpravy dotčeného úseku SEK, a to na úrovni stávajícího technického řešení; a
- (IV) pro účely přeložení SEK dle bodu (III) tohoto Vyjádření je Stavebník povinen uzavřít se společností CETIN a.s. Smlouvu o realizaci překládky SEK; a
- (V) Stavebník a/nebo Žadatel není oprávněn užít toto Vyjádření k podání jakékoliv žádosti o vydání jakéhokoliv správního rozhodnutí či jiného rozhodnutí majícího obdobný charakter.

Číslo jednací: 591812/21

Číslo žádosti: 0121 077 642

Vyjádření je platné pouze pro Zájmové území určené a vyznačené Žadatelem, jakož i pro Důvod Vyjádření stanovený a určený Žadatelem v Žádosti.

Vyjádření pozbývá platnosti i) dnem, kdy je Žadatelem a/nebo Stavebníkem použito k podání žádosti o vydání jakéhokoliv správního rozhodnutí či jiného rozhodnutí majícího obdobný charakter a/nebo dnem zahájení jakéhokoliv správního rozhodnutí či jiného rozhodnutí majícího obdobný charakter, ve kterém bylo Vyjádření použito, ii) uplynutím doby platnosti v tomto Vyjádření uvedeného, iii) změnou rozsahu Zájmového území či změnou Důvodu Vyjádření uvedeného v Žádosti a/nebo iv) porušením Všeobecných podmínek ochrany SEK, to vše v závislosti na tom, která ze skutečností rozhodná pro pozbytí platnosti Vyjádření nastane nejdříve.

Společnost CETIN a.s. vydáním tohoto Vyjádření poskytla Žadateli pro Žadatelem určené a vyznačené Zájmové území veškeré informace o SEK dostupné společnosti CETIN a.s. ke dni podání Žádosti.


Ze strany společnosti CETIN a.s. může v některých případech docházet ke zpracování Vašich osobních údajů. Ke zpracování Vašich osobních údajů dochází vždy v souladu s platnými právními předpisy. Konkrétní zásady a podmínky zpracování osobních údajů společností CETIN a.s. jsou dostupné na <https://www.cetin.cz/zasady-ochrany-osobnich-udaju>.

V případě dotazů k Vyjádření kontaktujte prosím asistenční linku 238 461 111.

Přílohami Vyjádření jsou:

- *Všeobecné podmínky ochrany SEK*
- *Informace k vytýčení SEK ve vlastnictví společnosti CETIN a.s.*
- *Situační výkres (obsahuje Zájmové území určené a vyznačené Žadatelem a výřezy účelové mapy SEK)*

Vyjádření vydala společnost **CETIN a.s.** dne: 18. 3. 2021.


CETIN a.s.
Českomoravská 2510/19, Libeň
190 00 Praha 9
DIČ: CZ04084063

102

VŠEOBECNÉ PODMÍNKY OCHRANY SÍTĚ ELEKTRONICKÝCH KOMUNIKACÍ společnosti CETIN a.s.

1. PLATNOST VŠEOBECNÝCH PODMÍNEK

- i) Tyto Všeobecné podmínky ochrany sítě elektronických komunikací (dále jen „VPOSEK“) tvoří součást Vyjádření (jak je tento pojem definován níže v článku 2 VPOSEK).
- ii) V případě rozporu mezi Vyjádřením a těmito VPOSEK mají přednost ustanovení Vyjádření, pokud není těmito VPOSEK stanoveno jinak.

2. DEFINICE

Níže uvedené termíny, jsou-li použity v těchto VPOSEK a uvozeny velkým písmenem, mají následující význam, není-li těmito VPOSEK a/nebo Příslušnými požadavky stanoveno výslovně jinak:

„**CETIN**“ znamená CETIN a.s. se sídlem Českomoravská 2510/19, Libeň, 190 00 Praha 9, IČO: 04084063, zapsaná v obchodním rejstříku vedeném Městským soudem v Praze pod spz. B 20623;

„**Den**“ je kalendářní den;

„**Kabelovod**“ podzemní zařízení sestávající se z tělesa Kabelovodu a kabelových komor, sloužící k zatahování kabelů a ochranných trubek;

„**Občanský zákoník**“ znamená zákon č. 89/2012 Sb., občanský zákoník, v účinném znění;

„**POS**“ je zaměstnanec společnosti CETIN, pověřený ochranou sítě, Karel Dombrovský, tel.: 602 786 457, e-mail: karel.dombrovsky@cetin.cz;

„**Pracovní den**“ znamená Den, kromě soboty, neděle, a státních svátků a ostatních svátků ve smyslu zákona č. 245/2000 Sb., o státních svátcích, o významných dnech a o dnech pracovního klidu, v účinném znění;

„**Příslušné požadavky**“ znamená jakýkoli a každý příslušný právní předpis, vč. technických norem, nebo normativní právní akt veřejné správy či samosprávy, nebo jakékoli rozhodnutí, povolení, souhlas nebo licenci, včetně podmínek, které s ním souvisí;

„**Překládka**“ je stavba spočívající ve změně trasy vedení SEK ve vlastnictví CETIN nebo přemístění zařízení SEK ve vlastnictví CETIN; Stavebník, který Překládku vyvolal, je dle ustanovení § 104 odst. 17 Zákona o elektronických komunikacích povinen uhradit společnosti CETIN veškeré náklady na nezbytné úpravy dotčeného úseku SEK, a to na úrovni stávajícího technického řešení;

„**SEK**“ je síť elektronických komunikací ve vlastnictví CETIN;

„**Stavba**“ je stavba a/nebo činnost ve vztahu, k níž bylo vydáno Vyjádření, a je prováděna Stavebníkem a/nebo Žadatelem v souladu s Příslušnými požadavky, povolená příslušným správním rozhodnutím vydaným dle Stavebního zákona;

„**Stavebník**“ je osoba takto označená ve Vyjádření;

„**Stavební zákon**“ je zákon č. 183/2006 Sb., o územním plánování a stavebním řádu;

„**Vyjádření**“ je vyjádření o existenci sítě elektronických komunikací vydané společností CETIN dne 18. 3. 2021 pod č.j. 591812/21;

„**Zájmové území**“ je území označené Žadatelem a/nebo Stavebníkem v Žádosti;

„**Situační výkres**“ je výkres, který je přílohou Vyjádření a obsahuje Zájmové území určené a vyznačené Žadatelem v Žádosti a výřezy účelové mapy SEK;

„**Zákon o elektronických komunikacích**“ je zákon č. 127/2005 Sb., o elektronických komunikacích a o změně některých souvisejících zákonů, v účinném znění;

„**Žadatel**“ je osoba takto označená ve Vyjádření.

„**Žádost**“ je žádost, kterou Žadatel a/nebo Stavebník požádal CETIN o vydání Vyjádření.

3. PLATNOST A ÚČINNOST VPOSEK

Tyto VPOSEK jsou platné a účinné dnem odeslání Vyjádření na i) adresu elektronické pošty Stavebníka a/nebo Žadatele uvedenou v Žádosti nebo ii) adresu pro doručení prostřednictvím poštovní přepravy uvedenou Stavebníkem a/nebo Žadatelem v Žádosti.

4. OBECNÁ PRÁVA A POVINNOSTI STAVEBNÍKA A/NEBO ŽADATELE

- (i) Stavebník, Žadatel je výslovně srozuměn s tím, že SEK je veřejně prospěšným zařízením, byla zřízena ve veřejném zájmu a je chráněna Příslušnými požadavky.
- (ii) SEK je chráněna ochranným pásmem, jehož rozsah je stanoven (a) ustanovením § 102 Zákona o elektronických komunikacích a/nebo (b) právními předpisy účinnými před Zákonem o elektronických komunikacích, není-li Příslušnými požadavky stanoveno jinak.
- (iii) Stavebník, Žadatel nebo jím pověřená třetí osoba, je povinen při provádění Stavby nebo jiných prací, při odstraňování havárií a projektování staveb, řídit se Příslušnými požadavky, správnou praxí v oboru stavebnictví a technologickými postupy a je povinen učinit veškerá nezbytná opatření vyžadovaná Příslušnými požadavky k ochraně SEK před poškozením. Povinnosti dle tohoto odstavce má Stavebník rovněž ve vztahu k SEK, které se nachází mimo Zájmové území.
- (iv) Při zjištění jakéhokoliv rozporu mezi údaji v Situačním výkresu, který je přílohou Vyjádření a skutečným stavem, je Stavebník a/nebo Žadatel povinen bez zbytečného odkladu, nejpozději Den následující po zjištění takové skutečnosti, zjištěný rozpor oznámit POS.
- (v) Stavebník, Žadatel nebo jím pověřená třetí osoba, je povinen každé poškození či krádež SEK bezodkladně, nejpozději Den následující po zjištění takové skutečnosti, oznámit takovou skutečnost dohledovému centru společnosti CETIN na telefonní číslo +420 238 464 190.
- (vi) Bude-li Stavebník, Žadatel nebo jím pověřená třetí osoba na společnosti CETIN požadovat, aby se jako účastník správního řízení, pro jehož účely bylo toto Vyjádření vydáno, vzdala práva na odvolání proti rozhodnutí vydanému ve správním řízení, je oprávněn kontaktovat POS.

5. POVINNOSTI STAVEBNÍKA PŘI PŘÍPRAVĚ STAVBY

- (i) Při projektování Stavby je Stavebník povinen zajistit, aby projektová dokumentace Stavby (i) zohledňovala veškeré požadavky na ochranu SEK vyplývající z Příslušných požadavků, zejména ze Zákona o elektronických komunikacích a Stavebního zákona, (ii) respektovala správnou praxi v oboru stavebnictví a technologické postupy a (iii) umožňovala, aby i po provedení a umístění Stavby dle takové projektové dokumentace byla společnost CETIN, jako vlastník SEK schopna bez jakýchkoli omezení a překážek provozovat SEK, provádět údržbu a opravy SEK.
- (ii) Nebude-li možné projektovou dokumentaci zajistit některý, byť i jeden z požadavků dle předchozího odstavce (i) a/nebo umístění Stavby by mohlo způsobit, že nebude naplněn některý, byť i jeden z požadavků dle předchozího odstavce (i), vyvolá Stavebník Překládku.
- (iii) Při projektování Stavby, která se nachází nebo je u ní zamýšleno, že se bude nacházet v ochranném pásmu radiových tras společnosti CETIN a překračuje výšku 15 m nad zemským povrchem, a to včetně dočasných objektů zařízení staveníště (jeřáby, konstrukce, atd.) je Stavebník povinen písemně kontaktovat POS za účelem získání konkrétního stanoviska a podmínek k ochraně radiových tras společnosti CETIN a pro určení, zda Stavba vyvolá Překládku. Ochranné pásmo radiových tras v šíři 50m je zakresleno do situačního výkresu, který je součástí tohoto Vyjádření.

VŠEOBECNÉ PODMÍNKY OCHRANY SÍTĚ ELEKTRONICKÝCH KOMUNIKACÍ společnosti CETIN a.s.

- (iv) Pokud se v Zájmovém území nachází podzemní silové vedení (NN) ve vlastnictví společnosti CETIN, je Stavebník povinen ve vztahu k projektové dokumentaci zajistit totéž, co je uvedeno pod písm (i) tohoto článku 5, přičemž platí, že Stavebník vyvolá Překládku v případech uvedených pod písm (ii) tohoto článku 5.
- (v) Stavebník je povinen při projektování Stavby, která je stavbou (a) zařízení silových elektrických sítí (VN, VVN a ZVVN) a/nebo (b) trakčních vedení, provést výpočet či posouzení rušivých vlivů na SEK, zpracovat ochranná opatření, to vše dle a v souladu s Příslušnými požadavky. Stavebník je povinen nejpozději třicet (30) Dnů před podáním žádosti o vydání příslušného správního rozhodnutí k umístění Stavby dle Stavebního zákona předat POS výpočet či posouzení rušivých vlivů na SEK a zpracovaná ochranná opatření.
- (vi) Je-li Stavba v souběhu s Kabelovodem, nebo Kabelovod kříží, je Stavebník povinen nejpozději ke Dni, ke kterému započne se zpracováním projektové dokumentace ke Stavbě, oznámit POS a projednat s POS (a) veškeré případy, kdy trajektorie podvrtné a protlaků budou vedeny ve vzdálenosti menší, než je 1,5 m od Kabelovodu a (b) jakékoliv výkopové práce, které budou nebo by mohly být vedeny v úrovni či pod úrovní Kabelovodu nebo kabelové komory.
- (vii) Je-li Stavba umístěna nebo má být umístěna v blízkosti Kabelovodu, ve vzdálenosti menší, než jsou 2 m nebo kříží-li Stavba Kabelovod ve vzdálenosti menší, než je 0,5 m nad nebo kdekoli pod Kabelovodem, je Stavebník povinen předložit POS k posouzení zakreslení Stavby v příčných řezech, přičemž do příčného řezu je Stavebník rovněž povinen zakreslit profil kabelové komory.

6. POVINNOSTI STAVEBNÍKA PŘI PROVÁDĚNÍ STAVBY

- (i) Stavebník je před započítím jakýchkoliv zemních prací ve vztahu ke Stavbě povinen vytyčit trasu SEK na terénu dle Příslušných požadavků a dle Stavebního zákona. S vytyčenou trasou SEK je Stavebník povinen seznámit všechny osoby, které budou anebo by mohly zemní práce ve vztahu ke Stavbě provádět. V případě porušení této povinnosti bude Stavebník odpovědný společnosti CETIN za náklady a škody, které porušením této povinnosti společnosti CETIN vzniknou a je povinen je společnosti CETIN uhradit.
- (ii) Pět (5) Pracovních dní před započítím jakýchkoliv prací ve vztahu ke Stavbě je Stavebník povinen oznámit společnosti CETIN, že zahájí práce či činnosti ve vztahu ke Stavbě. Písemné oznámení dle předchozí věty zašle Stavebník na adresu elektronické pošty POS a bude obsahovat minimálně číslo jednací Vyjádření a kontaktní údaje Stavebníka.
- (iii) Stavebník je povinen zabezpečit a zajistit SEK proti mechanickému poškození, a to zpravidla dočasným umístěním silničních betonových panelů nad kabelovou trasou SEK. Do doby, než je zajištěna a zabezpečena ochrana SEK proti mechanickému poškození, není Stavebník oprávněn přejíždět vozidly nebo stavební mechanizací kabelovou trasu SEK. Při přepravě vysokých nákladů nebo při projíždění stroji, vozidly či mechanizací pod nadzemním vedením SEK je Stavebník povinen prověřit, zda výška nadzemního vedení SEK je dostatečná a umožňuje spolehlivý a bezpečný způsob přepravy nákladu či průjezdu strojů, vozidel či mechanizace.
- (iv) Při provádění zemních prací v blízkosti SEK je Stavebník povinen postupovat tak, aby nedošlo ke změně hloubky uložení nebo prostorového uspořádání SEK. V místech, kde SEK vystupuje ze země do budovy, rozváděče, na sloup apod. je Stavebník povinen vykonávat zemní práce se zvýšenou mírou opatrnosti, výkopové práce v blízkosti sloupů nadzemního vedení SEK je Stavebník povinen provádět v takové vzdálenosti od sloupu nadzemního vedení SEK,

kteřá je dostatečná k tomu, aby nedošlo nebo nemohlo dojít k narušení stability sloupu nadzemního vedení SEK. Stavebník je povinen zajistit, aby jakoukoliv jeho činností nedošlo bez souhlasu a vědomí společnosti CETIN (a) ke změně nivelety terénu, a/nebo (b) k výsadbě trvalých porostů, a/nebo (c) ke změně rozsahu a změně konstrukce zpevněných ploch. Pokud došlo k odkrytí SEK, je Stavebník povinen SEK po celou dobu odkrytí náležitě zabezpečit proti prověšení, poškození a odcizení.

- (v) Zjistí-li Stavebník kdykoliv během provádění prací ve vztahu ke Stavbě jakýkoliv rozpor mezi údaji v projektové dokumentaci a skutečností, je povinen bezodkladně přerušit práce a oznámit zjištěný rozpor na adresu elektronické pošty POS. Stavebník není oprávněn pokračovat v pracích ve vztahu ke Stavbě do doby, než získá písemný souhlas POS s pokračováním prací.
- (vi) Stavebník není bez předchozího písemného souhlasu společnosti CETIN oprávněn manipulovat s kryty kabelových komor, jakkoliv zakrývat vstupy do kabelových komor, a to ani dočasně, vstupovat do kabelových komor, jakkoliv manipulovat s případně odkrytými prvky SEK či s jakýmkoliv jiným zařízením se SEK souvisejícím. Rovněž bez předchozího písemného souhlasu společnosti CETIN není Stavebník oprávněn umístit nad trasou Kabelovodu jakoukoliv jinou síť technické infrastruktury v podélném směru.
- (vii) Byla-li v souladu s Vyjádřením a těmito VPOSEK odkryta SEK je Stavebník povinen tří (3) Pracovní dny před zakrytím SEK písemně oznámit POS zakrytí SEK a vyzvat ho ke kontrole před zakrytím. Oznámení Stavebníka dle předchozí věty musí obsahovat minimálně předpokládaný Den zakrytí, číslo jednací Vyjádření a kontaktní údaje Stavebníka. Stavebník není oprávněn provést zakrytí do doby, než získá písemný souhlas POS se zakrytím.

7. ROZHODNÉ PRÁVO

Vyjádření a VPOSEK se řídí českým právem, zejména Občanským zákoníkem, Zákonem o elektronických komunikacích a Stavebním zákonem. Veškeré spory z Vyjádření či VPOSEK vyplývající budou s konečnou platností řešeny u příslušného soudu České republiky.

8. PÍSEMNÝ STYK

Písemným stykem či pojmem „písemně“ se pro účely Vyjádření a VPOSEK rozumí předání zpráv jedním z těchto způsobů:

- v listinné podobě;
- e-mailovou zprávou s uznávaným elektronickým podpisem dle zák. č. 297/2016 Sb., o službách vytvářejících důvěru pro elektronické transakce, v účinném znění; a/nebo e-mailovou zprávou zaslanou na adresu POS;

9. ZÁVĚREČNÁ USTANOVENÍ

- (i) Stavebník, Žadatel nebo jím pověřená třetí osoba je počínaje Dnem převzetí Vyjádření povinen užít informace a data uvedená ve Vyjádření pouze a výhradně k účelu, pro který mu byla tato poskytnuta. Stavebník, Žadatel nebo jím pověřená třetí osoba není oprávněn informace a data rozmnožovat, rozšiřovat, pronajímat, půjčovat či jinak umožnit jejich užívání třetí osobou bez předchozího písemného souhlasu společnosti CETIN.
- (ii) Pro případ porušení kterékoliv z povinností Stavebníka, Žadatele nebo jím pověřené třetí osoby, založené Vyjádřením /nebo těmito VPOSEK je Stavebník, Žadatel či jím pověřená třetí osoba odpovědný za veškeré náklady a škody, které společnosti CETIN vzniknou porušením povinností Stavebníka, Žadatele nebo jím pověřené třetí osoby.

Číslo jednací: 591812/21

Číslo žádosti: 0121 077 642

Informace k vytyčení *SEK*

V případě požadavku na vytyčení *SEK* společnosti *CETIN* se, prosím, obračejte na společnosti uvedené níže:

CETIN a.s. - středisko Morava sever

se sídlem: Českomoravská 2510/19, Libeň, 190 00 Praha 9
IČ: 04084063 DIČ: CZ04084063
kontakt: tel: 238462175 obslužná doba po-pa 7 - 15 hod

CETIN a.s. - středisko Morava sever

se sídlem: Českomoravská 2510/19, Libeň, 190 00 Praha 9
IČ: 04084063 DIČ: CZ04084063
kontakt: tel: 238462489 obslužná doba po-pa 7 - 15 hod

Vegacom, a.s. - výhradní dodavatel společnosti CETIN a.s.

se sídlem: Pohraniční 52/23, 703 00 Ostrava
IČ: 25788680 DIČ: CZ25788680
kontakt: Ing. Lubomír Vařecha, mobil: 725820762, e-mail: varecha@vegacom.cz
Hurníková Hana, mobil: 725820758, e-mail: hurnikova@vegacom.cz

ALPROTEL GROUP, s.r.o.

se sídlem: Dobrá 543 Frýdek-Místek PSČ 739 51
IČ: 25863037 DIČ: CZ25863037
kontakt: Libor Kašperlík, mobil: 602783894, e-mail: kasperlik@alprotel.cz

GIS-STAVINVEX, a.s.

se sídlem: Bučinská 1733, 735 41 Petřvald
IČ: 25163558 DIČ: CZ25163558
kontakt: Ing. Miroslav Žilík, mobil: 731 204 729, tel/fax: 596 541 102, ostrava@gis-stavinvex.cz

Josef Matoušek

se sídlem: Dvorní 766/27, Ostrava-Poruba, PSČ: 708 00
IČ: 75591961 DIČ: 6404090748
kontakt: Josef Matoušek, mobil: 602 516 579, e-mail: matousek1964@seznam.cz

KATES, spol. s r.o.

se sídlem: Důlní 889, 735 35 Horní Suchá
IČ: 47680954 DIČ:
kontakt: Stanislav Knebl, tel.: 596426011, mobil: 736626762, e-mail: knebl.kates@seznam.cz

Milan Kočvara

se sídlem: Osvoboditelů 1200, 742 21 Kopřivnice
IČ: 63341620 DIČ:
kontakt: Milan Kočvara, mobil: 602439837, e-mail: vytyceni@seznam.cz

OPTOMONT, a.s.

se sídlem: Na Najmanské 915, 710 00 Ostrava
IČ: 25355759 DIČ: CZ25355759
kontakt: Bogdan Kaleta, tel.: 558340911, mobil: 721521807, e-mail: bogdan.kaleta@optomont.cz



Číslo jednací: 591812/21

Číslo žádosti: 0121 077 642

Rostislav Ralidiák

se sídlem: Karviná, Čsl.armády 2930/25, PSČ 73301

IČ: 70244090

DIČ: CZ70244090

kontakt: Rostislav Ralidiák, mobil: 602 749 579, e-mail: trasovani@atlas.cz

Sitel, spol. s r.o., oblast Ostrava

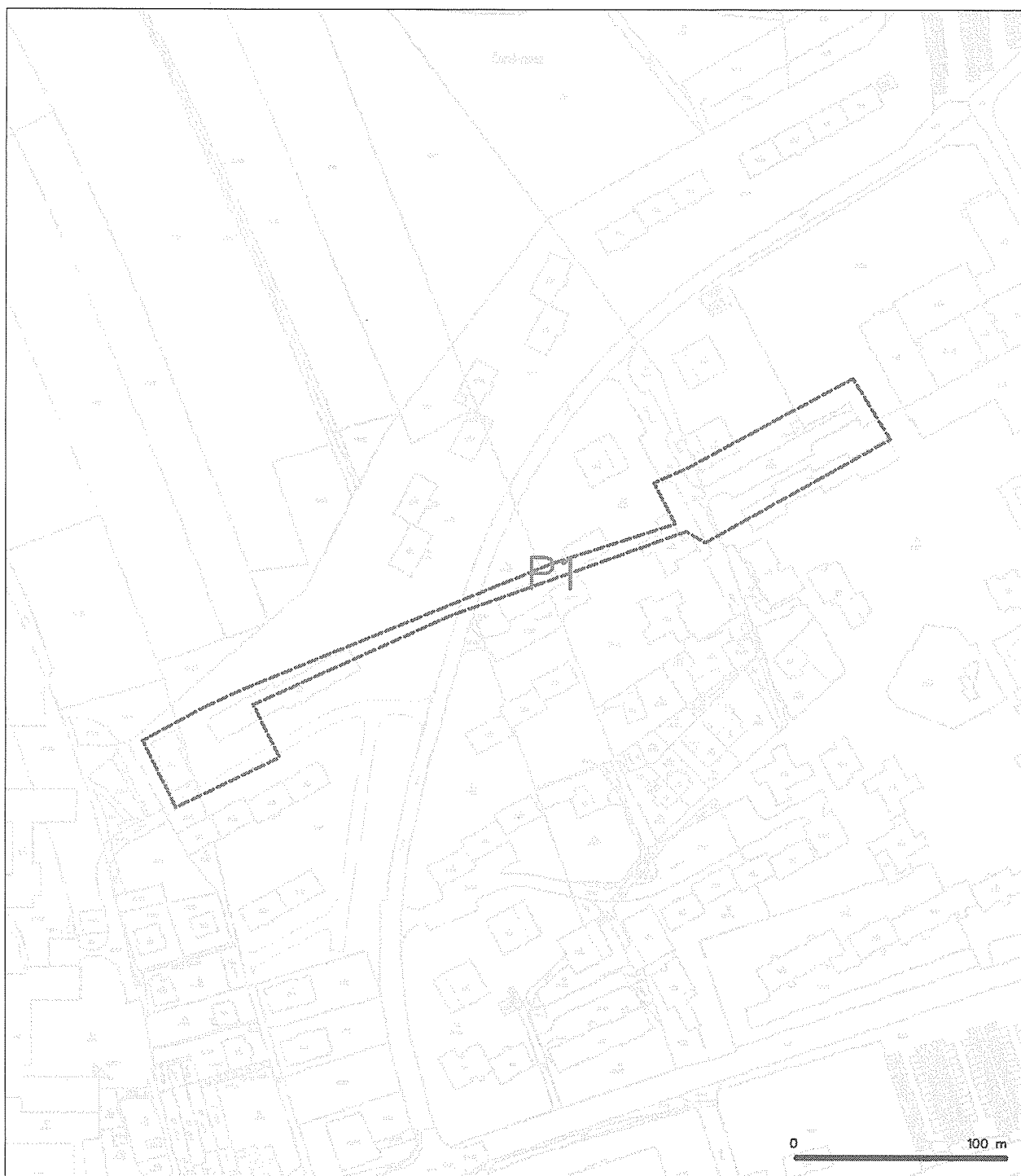
se sídlem: U studia 2253/28, 700 30 Ostrava-Zábřeh

IČ: 44797320

DIČ: CZ 44797320

kontakt: Ing. Jaroslav Solnický, mobil: 724 390 320, e-mail: jsolnický@sitel.cz

SITUAČNÍ VÝKRES - ZÁJMOVÉ ÚZEMÍ

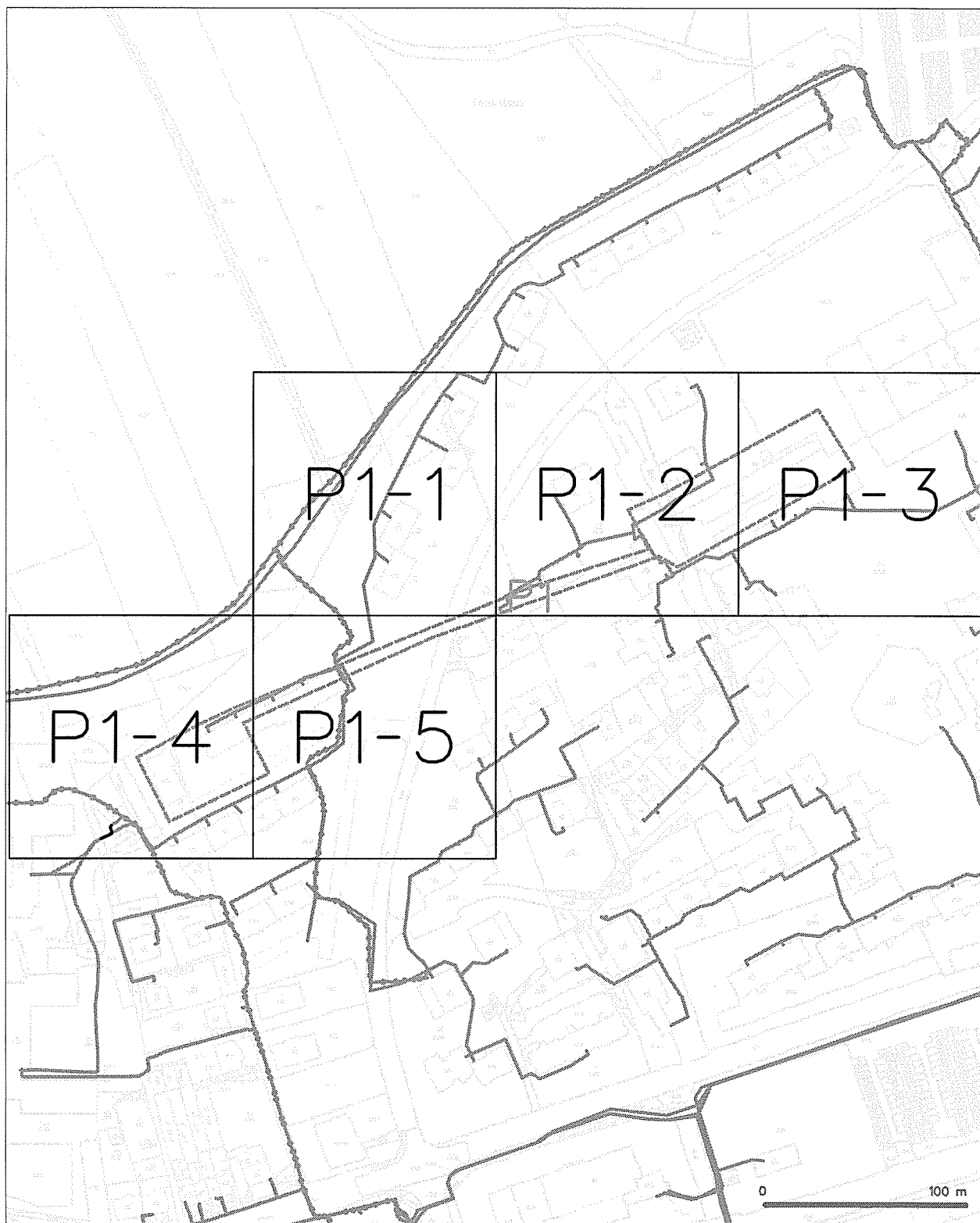


LEGENDA

----- hranice zájmového území k vyjádření

Kolp
CETIN s.r.o.
Čestmírovská 2516/19, Litěň
199 05 Praha 9
DIČ: CZ65094663
102

SITUAČNÍ VÝKRES - POLYGON 1











LEGENDA

	bránice zděmového území a vyzbrojení NN připojení, území s NN připojením CETN zaměřený průřez metalizační kabelu zaměřený průřez optického kabelu, HDPE trubky nebo součet optického a metalizačního kabelu neramenný průřez metalizační kabelu podzemní síť číí		neramenný průřez optického kabelu, HDPE trubky nebo součet optického a metalizačního kabelu rozvod síle, odtržené pásmo rozvod síle rozvod síle neramenný průřez podzemní síť číí síle s NN		kabelové, kabelové
--	--	--	---	--	--------------------

SITUAČNÍ VÝKRES - POLYGON 1, list kladu P1-1








[illegible]

 nezarměný průběh optického kabelu, HOPK trubky
 nebo svazek optického a metalického kabelu
 radové síť, ochranné pásmo radové síť
 podzemní síť
 neprováděná síť  kollektor, kabelová
 podzemní síť cín
 síť s 10kV

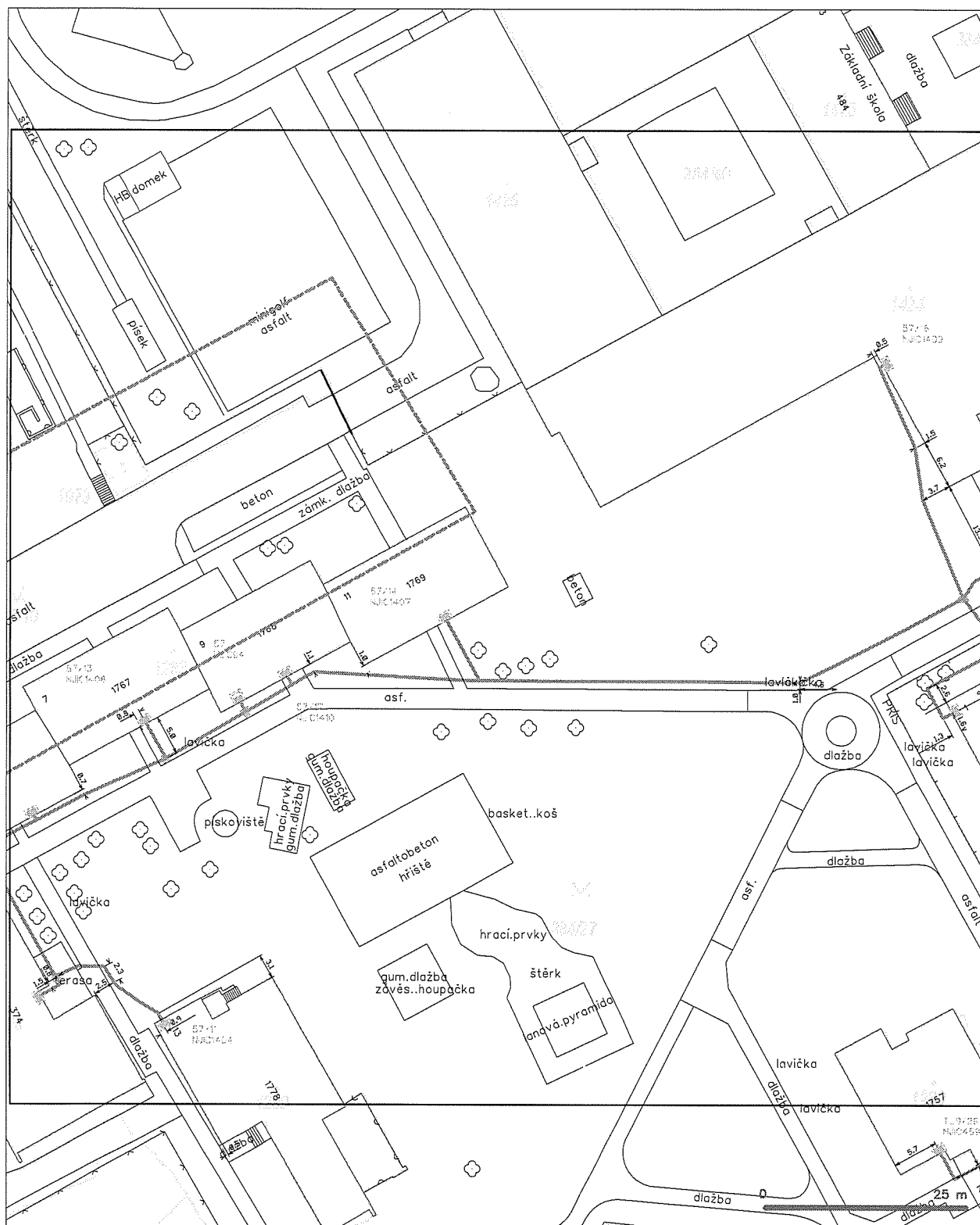
SITUAČNÍ VÝKRES - POLYGON 1, list kladu P1-2




bravice zájmového území k vyjádření
NN přípojek, území s NN přípojkou CETIV
zaměřený průběh metalického kabelu
zaměřený průběh optického kabelu, HOPF trubky
nebo součástí optického a metalického kabelu
nezaměřený průběh metalického kabelu
potrubní síť cíní




 nezaměňeny přířez optického kabelu, NADP trubky
 nebo souřetí optického a metalického kabelu
 rodové síť, ochranné pásmo rodové síť
 nadzemní síť  kolektor, kabelovod
 neprováděná síť 
 podzemní síť čiž 
 síť z IPI 

SITUAČNÍ VÝKRES - POLYGON 1, list kladu P1-3



1. *hranice zjednoteného územia k vývoďom*
 2. *HN prípoje, území s HN prípojom CETN*
 3. *zametání prúden metakátneho kabeu*
 4. *zametání prúden optického kabeu, HDPF trubky*
 5. *nebo soudní optického a metakátneho kabeu*
 6. *neramenný prúden metakátneho kabeu*
 7. *nožemí síte cín*

nerozměřeny průběh optického kabelu, HOPE trubky
nebo svazků optického a metalického kabelu
rodové síť, ochranné pásmo rodové síť
podzemní síť
neprovázané síť  kolektor, kabelová
podzemní síť cizí
síť s INI




SITUAČNÍ VÝKRES - POLYGON 1, list kladu P1-4



- | | | | |
|--|--|--|---|
| | bránice rájového ústředí k vývěstě
NN připojení, ústředí a NN připojení CEN
zeměný přírubní metalizační kabel | | nezeměný přírubní optikační kabel, HDP tržby
nebo sítě optikační a metalizační kabel
radové síť, odbraně pásmo radové síť |
| | zeměný přírubní optikační kabel, HDP tržby
nebo sítě optikační a metalizační kabel
nezeměný přírubní metalizační kabel | | neprovázané síť
neprovázané síť
síť síť |
| | odbraně síť síť | | kolektor, kolektor
síť a NN |

LEGENDA

hranice zájmového území k vyjádření
NN připojka, území s NN připojkou GETV
zaměřený průběh metalického kabelu
zaměřený průběh optického kabelu, HELPE trubky
nebo souběh optického a metalického kabelu
nezaměřený průběh metalického kabelu
nadzemní síť čírná

nezamíšený průřeh optického kabelu, HOPF trubky
nebo souběžný optického a metalického kabelu
radiové síť, ochranné pásmo radiové síť
nadržení síť  kolektor, kabelovod
nepřevázané síť 
podzemní síť čisti 
síť s 121

váš dopis zn.:

č.: 44/2021/Sta

vyřizuje: Petr Stašek vo@tsnj.cz

v Novém Jičíně dne 22.3.2021

AKCE : (místo staveniště – trasy):

„Parkoviště na ul. Budovatelů a parkoviště na ul. Dlouhá (byt. dům č.40)

Při realizaci výše uvedené stavby podle platné, předložené dokumentace

~~nedojde~~ - **dojde** ke styku (souběhu-křížování)

s podzemním zařízením V.O.

Při zahájení stavby jste povinni nás kontaktovat a požádat o přesné vytyčení sítí.

V případě změn projektu jste povinni nás o těchto změnách informovat.

Provádět jakékoliv práce v okolí našeho podzemního zařízení je bez našeho souhlasu nepřipustné.

Ochranné pásmo : 1 m

V ochranném pásmu je zakázáno:

zřizovat stavbu (i provizorní), nebo jiná zařízení, skládky

provádět jinou činnost, která by znemožnila nebo podstatně znesnadňovala přístup k zařízení a tím plynulost a bezpečnost provozu (např. prosakováním působit korozivně na zařízení)

provádět bez souhlasu provozovatele zemní práce, které by mohly ohrozit zařízení a tím plynulost a bezpečnost jeho provozu, (např. výkopy, odklizení nebo navážení zeminy, sondy, zpevněné plochy).

Provádění zemních prací v blízkosti našeho podzemního zařízení se povoluje s tím, že Vaše organizace bude respektovat následující podmínky:

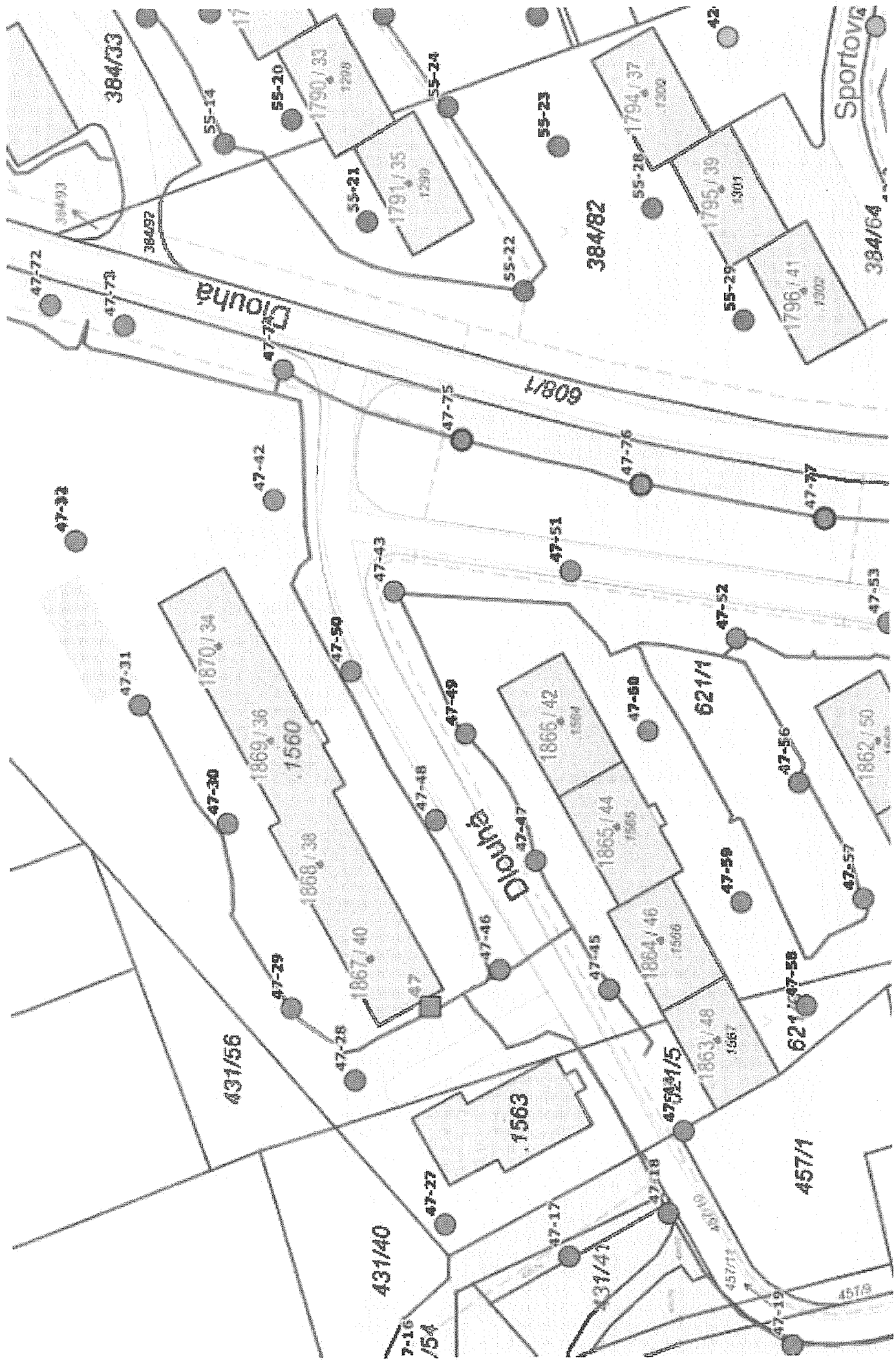
- požádá o vytyčení trasy příslušnou provozovnu veřejného osvětlení TS města Nového Jičína, příspěvková organizace
- vytyčí kabelovou trasu viditelně ve stanovišti – trase
- započítí práce v blízkosti podzemního zařízení oznámí provozu předem se žádostí o dozor
- seznámí (prokazatelně) patřičné pracovníky s polohou vedení
- v případě nepředpokládaných prací v blízkosti ochranného pásma trasy zajistí vykopání ručních sond k ověření přesné polohy
- upozorní své pracovníky na možnou odchylku uloženého zařízení od výkresové dokumentace
- průkazně zakáže provádění jakýchkoliv zemních prací s mechanismy v ochranném pásmu zařízení
- vyzve příslušnou provozovnu ke kontrole stavu a uložení kabelu dle ČSN 736005, 736006, 34150. Osoba pověřená dozorem dá souhlas k zasypání výkopu.
- ohlásí neprodleně každé poškození podzemního zařízení
- poškození, případně přemístění stávajících zařízení VO uhradí žadatel – investor

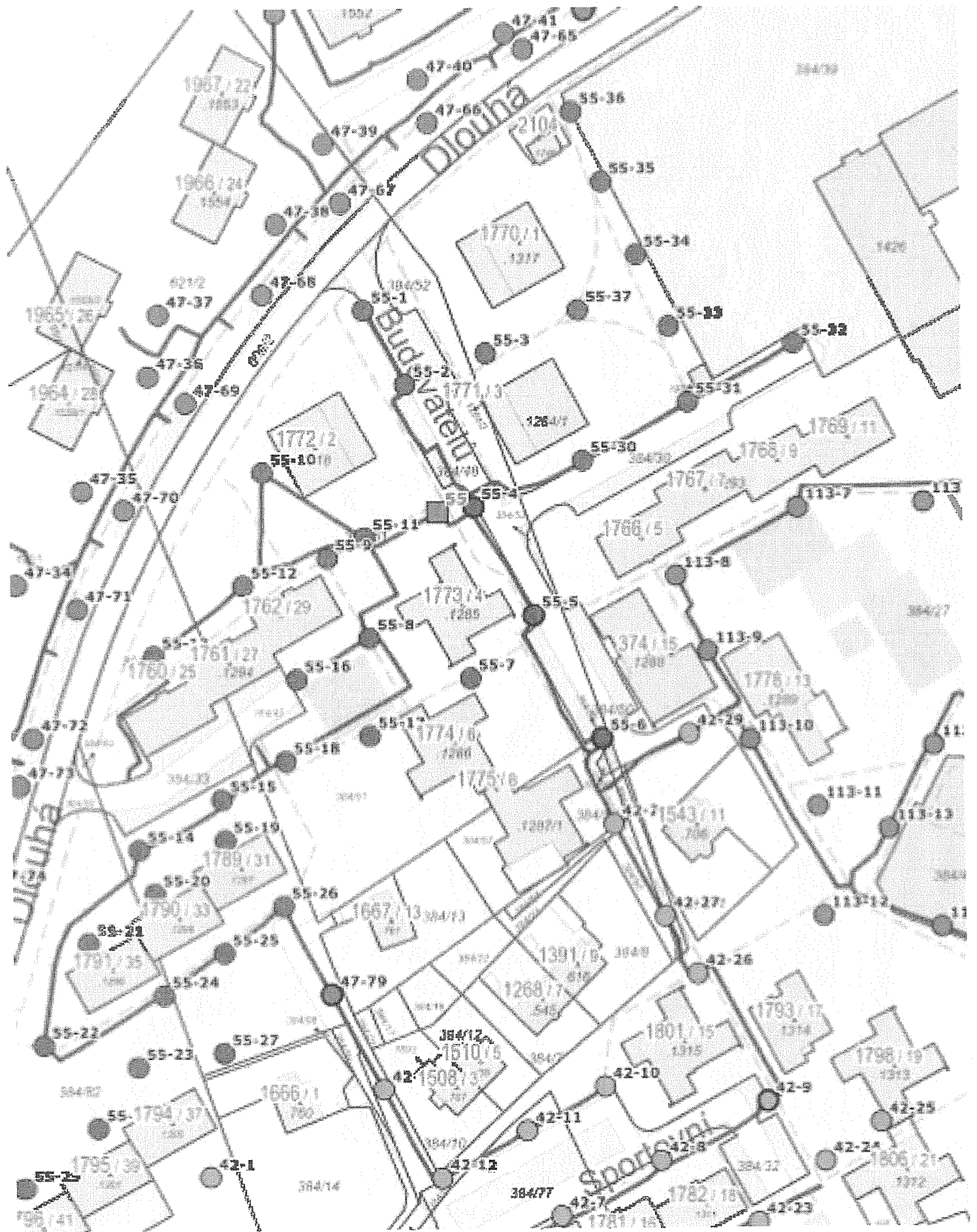
Platnost tohoto vyjádření platí dva roky ode dne vydání

Technické služby města Nového Jičína
příspěvková organizace

Technické služby města Nového Jičína,
příspěvková organizace
Suvorovova 909/114, 741 01 Nový Jičín
IČ: 00417688 DIČ: CZ00417688

VEŘEJNÉ OSVĚTLENÍ







Váš dopis zn.: elektronické podání
Ze dne: 18.03.2021
Naše značka: RSTM/20210318-006/ES

DOPRAPLAN s.r.o.

Přemyslovců 462/6
70900 Ostrava

Vyřizuje: Ing. Petr Holub
Telefon: 724 439 565
E-mail: petr.holub@veolia.com
Datum: 19.03.2021

Vyjádření k existenci sítí provozovaných společností **Veolia Energie ČR, a.s.**

Název akce:	Parkoviště na ul. Budovatelů a parkoviště na ul. Dlouhá (bytový dům č. o. 40) v Novém Jičíně	
Lokalizační údaje:	Okres:	Nový Jičín
	Obec:	Nový Jičín
	Název k.ú.:	Nový Jičín-Dolní Předměstí
Zájmové území:	Vymezeno v situaci uvedené v příloze	
Kontaktní osoba:	Ing. David Fekete	
Kontaktní údaje: tel., e-mail	602104670, d.fekete@dopraplan.cz	
Platnost vyjádření:	1 rok ode dne vyhotovení 19.03.2021	

Ve Vámi vyznačeném zájmovém území

dojde k dotčení

zařízení ve správě Veolia Energie ČR, a.s., Region Střední Morava, závod ZDS

Jedná se o:

Nadzemní vedení tepelných sítí a podzemní vedení tepelných i ostatních sítí

Stanovisko NELZE použít pro jednání s orgány státní správy ve věcech územního plánování a stavebního řádu dle zákona č. 183/2006 Sb. v platném znění a NELZE ho použít např. pro územní řízení, řízení o územním souhlasu, veřejnoprávní smlouvy pro umístění stavby, zjednodušeném územním řízení, ohlášení, stavebním řízení, společném územním a stavebním řízení, veřejnoprávní smlouvě o provedení stavby nebo pro oznámení stavebního záměru s certifikátem autorizovaného inspektora.

Stavebník zajistí ochranu teplotního zařízení v rozsahu daném zákonem č. 458/2000 Sb. § 87 v platném znění, ČSN 736005 - Prostorová úprava vedení technického vybavení a v souladu s ostatními platnými předpisy je povinen učinit veškerá opatření, aby během stavební činnosti nedošlo k poškození teplotního zařízení. V této souvislosti odpovídá jak za škody způsobené na zařízení teplotní společnosti, tak za škody vzniklé na zdraví a majetku třetím osobám. Ochranu bezporuchového provozu teplotního zařízení během stavby a po jejím dokončení je povinen zajistit splněním následujících podmínek:



- Předem písemně nebo telefonicky oznámit termín zahájení prací v ochranném pásmu tepelných sítí pověřenému pracovníkovi Veolie a přizvat jej k odsouhlasení provedených prací. Přizvat jej neprodleně i v případě, kdy dojde k zásahu do pískového lože, nebo obnažení vedení, k posouzení vzniklé situace. Přizvat jej neprodleně i v případě, kdy dojde k obnažení železobetonového kanálu, k posouzení vzniklé situace.
- Před zahájením zemních prací zabezpečit vytýčení přesné polohy teplotního zařízení zodpovědným pracovníkem závodu Závod Distribuce a služby, t.j. pracovníkem příslušného provozu, viz. níže. Prokazatelně s vytýčením seznámit pracovníky, kteří budou práce v blízkosti teplotního zařízení provádět.
- Zemní práce do vzdálenosti 2,5 m na každou stranu od svislé roviny vedené po obou stranách teplotního zařízení budou prováděny ručně se zvýšenou opatrností, tedy bez použití mechanizačních prostředků.
- Na vytýčenou trasu teplotního zařízení a v jeho ochranném pásmu nebude uskládován žádný stavební materiál či zemina. Nebude v něm prováděna žádná činnost, která by ohrožovala bezpečný a spolehlivý provoz teplotního zařízení.
- Stavba nesmí omezit přístup pracovníků Veolie Energie k tepelnému vedení pro zajištění jeho provozu, údržby a případných oprav.
- Neprodleně ohlásit každé poškození teplotního zařízení na Zákaznickou linku tel. č. 800 800 860.

U podmínky dodržení ČSN 736005 upozorňujeme na skutečnost, že tepelné vedení v podkladech Veolie není zaměřeno, ale pouze zakresleno. Přesnou polohu lze určit pouze sondážními výkopy s jejich následným zaměřením.

Sítě v terénu vám vytýčí odpovědný pracovník

Nový Jičín - Lukáš Dostál, tel.724811149, lukas.dostal@veolia.com

Nebudou-li dodrženy podmínky obsažené v tomto vyjádření, bude stavební činnost a úpravy terénu prováděné v ochranném pásmu teplotního zařízení považována podle § 87 odst. 4 zákona č. 458/2000 Sb. jako činnost bez našeho předchozího písemného souhlasu. Informace o teplotním zařízení smí být použity pouze pro uvedený účel, nesmí být poskytnuty třetí osobě ani dále jakýmkoliv způsobem šířeny nebo využívány.

Platnost vyjádření je 1 rok.

Ing. Jiří Leták
Náměstek Distribuce a služeb
Region Střední Morava

Tel.: + 420 581 809 510
E-mail: jiri.letak@veolia.com








Příloha č.1

Datum: **19.03.2021**

Vyřizuje: **Ing. Petr Holub**

Legenda:

-  Tepelné podzemní rozvody
-  Tepelné nadzemní rozvody
-  Ostatní podzemní rozvody
-  Ostatní nadzemní rozvody
-  Stavební objekty



Váš dopis zn.: elektronické podání
 Ze dne: 18.03.2021
 Naše značka: VPS/20210318-024/ES

DOPRAPLAN s.r.o.

Přemyslovců 462/6
 70900 Ostrava

Vyřizuje: Jiří Guňka
 Telefon: 702 211 844 (prac.dny 7:00-13:00)
 E-mail: vyjadreni.vps@veolia.com
 Datum: 18.03.2021

Vyjádření k existenci sítí
 provozovaných společností
Veolia Průmyslové služby ČR, a.s.

Název akce:	Parkoviště na ul. Budovatelů a parkoviště na ul. Dlouhá (bytový dům č. o. 40) v Novém Jičíně	
Lokalizační údaje:	Okres:	Nový Jičín
	Obec:	Nový Jičín
	Název k.ú.:	Nový Jičín-Dolní Předměstí
Zájmové území:	Vymezeno v situaci uvedené v příloze	
Kontaktní osoba:	Ing. David Fekete	
Kontaktní údaje: tel., e-mail	602104670, d.fekete@dopraplan.cz	
Platnost vyjádření:	1 rok ode dne vyhotovení 18.03.2021	

Ve Vámi vyznačeném zájmovém území

nedojde k dotčení

zařízení lokální distribuční soustavy pro distribuci elektřiny ve správě
 Veolia Průmyslové služby ČR, a.s.

a nedojde k dotčení

zařízení pro výrobu a rozvod tepelné energie a stlačeného vzduchu ve správě
 Veolia Průmyslové služby ČR, a.s.

Ing. Jiří Guňka v.r.
 Vedoucí střediska sítí
 Veolia Průmyslové služby ČR, a.s.





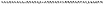




Příloha č.1

Datum: **18.03.2021**

Vyřizuje: **Dispečink**

Legenda:

-  Elektro podzemní vedení
-  Elektro nadzemní vedení
-  Tepelné podzemní rozvody
-  Tepelné nadzemní rozvody
-  Ostatní podzemní rozvody
-  Ostatní nadzemní rozvody
-  Stavební objekt






po 22.03.2021 9:44

Josef Kuběna <josef.kubena@novyjicin.cz>

Re: Vyjádření o existenci sítí - Parkoviště na ul. Dlouhá (bytový dům č. o. 40) v Novém Jičíně

mu d.fekete@dopravan.cz

Kliknutím sem stáhnete obrázky. Za účelem ochrany vašeho soukromí zabránila aplikace Outlook stažení některých obrázků v této zprávě.



Dobrý den,
v příloze zasílám části technické mapy města s inženýrskými sítěmi.
S pozdravem a přáním pěkného dne



Ing. Josef Kuběna
investiční technik

odbor rozvoje a investic
oddělení investic

Městský úřad Nový Jičín

Masarykovo nám. 1/1

741 01 Nový Jičín

telefon: **+420 556 768 247**

e-mail: josef.kubena@novyjicin.cz

web: www.novyjicin.cz

Myslete na přírodu
Skutečně potřebujete vytisknout tento e-mail?

2.10.



DOPRAPLAN s.r.o.
Dagmar Klajmonová
Přemyslovců č.p. 462/6
709 00 Mariánské Hory

(dále jen „žadatel“)

Číslo žádosti	Naše značka	Vyřizuje / linka / e-mail	Místo odeslání / dne
202107005	7005/2021/CEPS	Michal Rotbauer / +420381107239 / rotbauer@ceps.cz	Praha / 5. 8. 2021

Stanovisko vlastníka technické infrastruktury (přenosové soustavy) k podmínkám dotčených ochranných pásem podle zákona č. 183/2006 Sb., stavební zákon

Název záměru: Parkoviště na ul. Budovatelů a parkoviště na ul. Dlouhá (bytový dům č. o. 40) v Novém Jičíně (dále jen „**Záměr**“)

Stanovisko se vydává jako podklad pro: Společné řízení (Stanovisko použitelné v řízeních dle § 94s Stavebního zákona.)

Vážený žadateli,

na základě Vaší žádosti o vydání stanoviska podle zákona č. 183/2006 Sb., stavební zákon pro Váš Záměr Vám sdělujeme, že v území označeném Vaším polygonem (viz příloha č. 1 a 2 tohoto stanoviska) se nenachází žádné zařízení přenosové soustavy, ani jeho ochranné pásmo.

Proto nemáme k Záměru připomínky a se Záměrem souhlasíme.

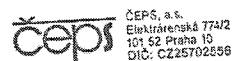
Toto stanovisko má platnost do 05. 08. 2023

Vedeme elektřinu nejvyššího napětí



S pozdravem

ČEPS, a.s.



Přílohy:

- 1) Polygon zájmového území*
- 2) Seznam parcel a katastrálních území dotčených polygonem zájmového území*

Vedeme elektřinu nejvyššího napětí

ČEPS, a.s., Elektrárnská 774/2, 101 52 Praha 10, tel.: +420 211 044 111, www.ceps.cz
IČO: 25702556, DIČ: CZ25702556, Bankovní spojení: Komerční banka, č. ú.: 19-3312670277/0100
Společnost je zapsána v obchodním rejstříku vedeném u Městského soudu v Praze, oddíl B, vložka 5597



© 2021. Všechny práva vyhrazena. Provoz a údržba: www.ceps.cz

ceps

mřítko	1:2000
datum	05.08.2021
vyholovil	Michal Rotbauer
naše značka	7005/2021/CEPS

— Nadzemní vedení 400 kV
 - - - Nadzemní vedení 220 kV
 Nadzemní vedení 110 kV
 - x - - - Ochranné pásmo vedení
 o + Stožárové místo
 - - - Přepojení trasa transformátorů
 - - - Věže pro přepravu trasi
 Elektrická stanice
 Ochranné pásmo stanice
 Optický kabel

Město Nový Jičín
Masarykovo nám. 1/1
74101 Nový Jičín

Váš dopis značky / ze dne	Naše značka	Vyřizuje	Místo odeslání / dne
/ 05.08.2021	UPTS/OS/282058/2021	Simona Hulíková	Praha / 06.08.2021

Věc: Vyjádření k existenci podzemních sítí spol. České Radiokomunikace, a.s.

Účel: Spojené územní a stavební řízení


Akce: Parkoviště na ul. Budovatelů a parkoviště na ul. Dlouhá (bytový dům č. o. 40) v Novém Jičíně

K Vaší žádosti Vám po prošetření aktuálního stavu našich podzemních sítí sdělujeme, že na Vámi vyznačeném území nedojde ke styku s žádným podzemním vedením/zařízením v naší správě.

Z hlediska stávající zájmu Českých Radiokomunikací a.s. nemáme ke shora uvedenému záměru žádné námítky či připomínky.

S pozdravem

Za správnost:


České Radiokomunikace a.s.
Skokanská 2117/1
169 00 Praha 6
(53)

Simona Hulíková
Specialista ochrany sítě

Příloha: Daňový doklad

Platnost tohoto vyjádření je jeden rok od data vystavení, tj. do 06.08.2022

PIN: 4767

Úhradu částky za vyjádření provedte na účet Českých Radiokomunikací, a.s. Číslo účtu Českých Radiokomunikací, a.s. vč. variabilního symbolu naleznete na přiloženém Zjednodušeném daňovém dokladu.

Žádost č. j. UPTS/OS/282058/2021

Zájmové území



Poznámka: Upozorňujeme Vás, že toto stanovisko **NELZE** uplatnit pro umístění a provoz větrných elektráren.



2.13

PRO SPOLEČNÉ ZÁJITKY

Vyřizuje: Dundáček Petr

E-mail: petr.dundacek@t-mobile.cz

DOPRAPLAN s.r.o.
Dagmar Klajmonová
Přemyslovců 462/6
70900 Ostrava

Naše značka: E39730/21

V Praze dne: 5.8.2021

**Vyjádření a stanovení podmínek pro udělení souhlasu s umístěním stavby v ochranném pásmu
sítě technické infrastruktury (TI) společnosti T-Mobile Czech Republic a.s.**

Vydané podle § 101 ZÁKONA Č. 127/2005 Sb., o elektronických komunikacích a o změně některých souvisejících zákonů (zákon o elektronických komunikacích – dále jen ZEK), ve znění pozdějších předpisů a §161 zákona č. 183/2006 Sb., o územním plánování a stavebním řádu (stavební zákon) či dle dalších příslušných právních předpisů

**Věc: Parkoviště na ul. Budovatelů a parkoviště na ul. Dlouhá (bytový dům č. o. 40) v
Novém Jičíně**

Stupeň: Sloučené územní a stavební řízení

Na základě předložených projektových podkladů dáváme **souhlasné stanovisko k vydání Územního souhlasu / rozhodnutí (Stavebního povolení) a následně souhlas s realizací stavby.**

Dle předložených dokladů nedojde ke kolizi s technickou infrastrukturou společnosti **T-Mobile Czech Republic a.s.**

V zájmovém území plánuje/projednáva společnost TMCZ rozšíření své optické infrastruktury, je nutné naše stavby v zájmovém území koordinovat. Kontaktujte prosím příslušného Area Koordinátora (AK): Alena Klvaňová, 603 411 693, alena.klvanova@t-mobile.cz

Toto stanovisko má platnost 1 rok a nelze prodloužit. Po uplynutí platnosti zadejte žádost o nové stanovisko na:
<https://ochranasiti.t-mobile.cz/vyjadreni/>

T-Mobile
T-Mobile Czech Republic a.s.
Tomáškovy 2144/1
148 00 Praha 4
IČ 649 49 681, DIČ CZ64949681

Ochrana sítí

Technologický úsek

V další komunikaci nebo požadavku doplňujících dotazů, uvádějte do „Předmětu“ e-mailu vždy číslo jednací.



Příloha č. 1

Rekapitulace žádosti o vyjádření k existenci sítě elektronických komunikací

Číslo žádosti: E39730/21
Název stavby / akce: Parkoviště na ul. Budovatelů a parkoviště na ul. Dlouhá (bytový dům č. o. 40) v Novém Jičíně
Datum podání žádosti: 5.8.2021
Důvod žádosti: Sloučené územní a stavební řízení
Popis jiného důvodu žádosti:
Poznámka:

Žadatel

Firma / organizace: DOPRAPLAN s.r.o.
IČ: 05411572
DIČ:
Kontaktní osoba: Dagmar Klajmonová
Adresa: Přemyslovců 462/6
Město / obec: Ostrava
PSČ: 70900
Stát:
E-mail: d.klajmonova@dopraplan.cz
Telefonní číslo: 605248614

Stavebník

Firma / organizace: Město Nový Jičín
Kontaktní osoba: Ing. Kuběna
Adresa: Masarykovo nám. 1/1
Město / obec: Nový Jičín
PSČ: 74101
Stát:
E-mail: josef.kubena@novyjicin.cz
Telefonní číslo: 556768247

Stavba

Výška nad terénem (metry): 0 m
Projektant: DOPRAPLAN s.r.o.
Druh stavby: Dopravní infrastruktura - komunikace, chodníky, cyklostezky apod
Hodnota projektu: 2 mil. Kč
Měsíc zahájení stavby: 03/2022
Měsíc ukončení stavby: 11/2024

Odeslání stanoviska

E-mail: d.klajmonova@dopraplan.cz

Příloha č. 2

Situační plánek

Zájmová oblast (zájmové oblasti) zadaná žadatelem



Geometrie zájmové oblasti (zájmových oblastí) žádosti ve formátu WKT a souřadnicovém systému S-JTSK. Zkopírováním textu lze geometrii zobrazit v jakémkoli softwaru podporujícím formát WKT.

POLYGON((-493658.605655015 -1126574.73860959,-493644.574683843 -1126565.90088914,-493632.498386671 -1126587.56203059,-493356.689147317 -1126416.58471934,-493349.467862375 -1126431.59737983,-493647.034157824 -1126610.72099799,-493657.867625608 -1126575.19303685,-493658.605655015 -1126574.73860959))

Město Nový Jičín
Josef Kuběna
Masarykovo nám. 1/1
741 01 Nový Jičín

V Praze, 10.8.2021

Naše zn.: **210805-1649322643**

Věc: vyjádření k žádosti k akci "**Parkoviště na ul. Budovatelů a parkoviště na ul. Dlouhá (bytový dům č. o. 40) v Novém Jičíně**"

Společnost Vodafone Czech Republic a.s. (dále jen „Vodafone“), se sídlem Praha 5, náměstí Junkových 2, IČ: 25788001, zapsaná dne 13.8. 1999 v obchodním rejstříku vedeném Městským soudem v Praze pod spisovou značkou B.6064 a společnost Vantage Towers, s.r.o. se sídlem Závěšova 502/5, Nusle, 140 00 Praha 4, zapsaná v obchodním rejstříku vedeném u Městského soudu v Praze pod sp. zn. C 330005, IČO: 09056009, DIČ: CZ09056009 zastoupená Vodafone na základě plné moci Vám sděluje, že dle Vámi podané žádosti ze dne **5.8.2021**, která je nedílnou součástí tohoto vyjádření,

souhlasí s realizací projektu za následujících podmínek.

Ve Vámi zadaném zájmovém území se nachází **Základnová stanice a její infrastruktura** uvedená níže. V přiložených podkladech zasíláme dokumentaci sítě. Během realizace uvedené akce nesmí dojít k jejímu porušení, omezení funkčnosti či jinému zásahu do této infrastruktury.

Dále se ve Vámi zadaném zájmovém území nachází **vedení veřejné komunikační sítě (dále jen „VVKŠ“)** a její ochranné pásmo, jejíž existence a poloha je zakreslena v příloze tohoto vyjádření. Ochranné pásmo VVKŠ je v souladu s ustanovením § 102 zákona č. 127/2005 Sb., o elektronických komunikacích a o změně některých souvisejících zákonů stanoveno rozsahem 0,5 m po stranách krajní hrany vedení VVKŠ (dále jen „Ochranné pásmo“).

Během realizace výše uvedené akce Vaší společnosti nesmí dojít k jejímu porušení a k omezení funkčnosti naší VVKŠ či jinému zásahu do VVKŠ. V případě, že zjistíte kolizi VVKŠ s Vaší akcí nebo zasahujete s Vaší akcí do ochranného pásma VVKŠ kontaktujte bezodkladně naši společnost, a to prostřednictvím níže uvedené kontaktní osoby, abychom mohli stanovit konkrétní podmínky ochrany VVKŠ, případně stanovit podmínky přeložení VVKŠ.

V případě nutnosti přeložení VVKŠ je nutné s naší společností uzavřít Dohodu o překládce, a to v dostatečném časovém předstihu před zahájením stavby (nejlépe před zahájením stavebně správního řízení na příslušném stavebním úřadě). Veškeré náklady spojené s přeložením VVKŠ budou hrazeny investorem stavby.

Před zahájením stavby si také zajistěte vytýčení VVKŠ přímo na místě stavby (kontaktní osoba je uvedena níže).

Bez ohledu na všechny shora v tomto vyjádření uvedené skutečnosti je Vaše společnost, nebo Vámi pověřená třetí osoba povinná se řídit Všeobecnými podmínkami ochrany VVKŠ společnosti Vodafone, které jsou nedílnou součástí tohoto vyjádření.

Základnová stanice a její infrastruktura a její souřadnice ve WGS-84 (dd.dddd°):
- stanice č. NJU07, zeměpisná šířka: 49.59354°, zeměpisná délka: 17.994791°

Vedení veřejné komunikační sítě:

- vnitřní rozvody (8398151, 8398135, 8398143, 8398267, 8399182, 8399191, 8399212, 8399204, 8398216, 8398208, 8398194, 8398224, 8398241)
- výkopy (46)
- podvrty (4)
- rozvaděč
- prostupy do budovy (12)

Vytýčení na základě doručené objednávky zajišťuje:

InfoTel s.r.o., pobočka Ostrava, Sládkova 2666/27, 702 00 Ostrava-Moravská Ostrava

Tel: 723 351 666, 736 613 827

Mail: vytyceniostrova@infotel.cz

Kontaktní osoba pro případné dotazy k sítím VVKS: robert_myska@infotel.cz

Platnost vyjádření je **1 rok** od data vydání. Vyjádření je platné pouze v rámci předmětného projektu a pro důvod vydání vyjádření stanovený žadatelem v žádosti.

Vyjádření pozbývá platnosti uplynutím doby platnosti, změnou rozsahu zájmového území i změnou důvodu vydání vyjádření uvedeného v žádosti nebo nesplněním Vašich povinností dle tohoto vyjádření, to vše v závislosti na tom, která ze skutečností rozhodná pro pozbytí platnosti tohoto vyjádření nastane nejdříve. Po skončení platnosti si musíte podat novou žádost na adrese <https://www.zadostovyjadreni.cz/vodafone/>.

S pozdravem

v.z. Robert Myška
InfoTel, spol. s r.o.
Novolíšeňská 18
62800 Brno

Tel.: 606776105

E-mail: robert_myska@infotel.cz



Seznam příloh/přiložených souborů:

Zadost_210805-1649322643.pdf

ZajmoveUzemi_210805-1649322643.txt

ZajmoveUzemi_210805-1649322643.dxf

Mapa1_210805-1649322643.dxf

Mapa1_210805-1649322643.jpg

Všeobecné podmínky ochrany VVKS společnosti Vodafone

Všeobecné podmínky ochrany VVKs společnosti Vodafone

I. Obecná ustanovení

1. Stavebník, nebo jím pověřená třetí osoba, je povinen při provádění jakýchkoliv činností, zejména stavebních nebo jiných prací, při odstraňování havárií a projektování staveb, řídit se platnými právními předpisy, technickými a odbornými normami, správnou praxí v oboru stavebnictví a technologickými postupy a učinit veškerá opatření nezbytná k tomu, aby nedošlo k poškození nebo ohrožení VVKs ve vlastnictví společnosti Vodafone a je výslovně srozuměn s tím, že VVKs jsou zajišťovány ve veřejném zájmu a jsou chráněny právními předpisy.
2. Při jakékoliv činnosti v blízkosti vedení VVKs je stavebník, nebo jím pověřená třetí osoba, povinen respektovat ochranné pásmo VVKs tak, aby nedošlo k poškození nebo zamezení přístupu k VVKs. Při křížení nebo souběhu činností s VVKs je povinen řídit se platnými právními předpisy, technickými a odbornými normami, správnou praxí v oboru stavebnictví a technologickými postupy. Při jakékoliv činnosti ve vzdálenosti menší než 0,5 m od krajního vedení vyznačené trasy VVKs se musí pracovat s nejvyšší opatrností a jen s ručním nářadím bez použití mechanizace.
3. Pro případ porušení kterékoliv z povinností stavebníka, nebo jím pověřené třetí osoby, založené Všeobecnými podmínkami ochrany VVKs společnosti Vodafone je stavebník, nebo jím pověřená třetí osoba, odpovědný za veškeré náklady a škody, které společnosti Vodafone vzniknou porušením jeho povinností.
4. V případě, že budou zemní práce zahájeny po uplynutí doby platnosti příslušného vyjádření, musí být takto neplatné vyjádření aktualizováno. Je třeba požádat o vydání nového vyjádření, které bude podkladem pro následné vytýčení nebo určení polohy VVKs.

II. Součinnost stavebníka při činnostech v blízkosti VVKs

1. Započetí činnosti je stavebník, nebo jím pověřená třetí osoba, povinen oznámit Vodafone, a to v dostatečném časovém předstihu (alespoň 10 pracovních dní před zahájením stavebních prací). Oznámení musí obsahovat číslo vyjádření, k němuž se vztahují tyto podmínky.
2. Před započatím zemních prací či jakékoliv jiné činnosti je stavebník, nebo jím pověřená třetí osoba, povinen zajistit vyznačení tras VVKs na terénu dle polohopisné dokumentace. S vyznačenou trasou VVKs prokazatelně seznámí všechny osoby, které budou činnosti provádět.
3. Při provádění zemních prací v blízkosti VVKs je stavebník, nebo jím pověřená třetí osoba, povinen postupovat tak, aby nedošlo ke změně hloubky uložení nebo prostorového uspořádání VVKs. Odkryté VVKs je stavebník, nebo jím pověřená třetí osoba, povinen zabezpečit proti prověšení, poškození a odcizení.
4. Při zjištění rozporu mezi vytýčením/údaji o poloze VVKs a skutečností či při jejím narušení stavebník zastaví pracovní činnost a neprodleně informuje Vodafone, tím není dotčena trestní či hmotná odpovědnost stavebníka za způsobené škody. V pracích lze pokračovat až po projednání a schválení dalšího postupu.
5. Při provádění zemních prací, u kterých nastane odkrytí VVKs, je povinen stavebník, nebo jím pověřená třetí osoba před zakrytím VVKs vyzvat Vodafone ke kontrole. Zához je oprávněn provést až poté, kdy prokazatelně obdržel souhlas Vodafone. Pracovníci stavebníka provádějící zemní práce zhutní zeminu pod VVKs, a to uloží před záhozem do pískového lože, vedení bude mechanicky chráněno (cihla, zákrytové desky, další zához proveden tříděnou zeminou), cca 30cm pod definitivním povrchem bude umístěna výstražná folie oranžové barvy.
6. Stavebník, nebo jím pověřená třetí osoba, není oprávněn manipulovat s kryty kabelových komor a vstupovat do kabelových komor bez souhlasu společnosti Vodafone.

7. Stavebník, nebo jím pověřená třetí osoba, není oprávněn trasu VVKS mimo vozovku přejíždět vozidly nebo stavební mechanizací, a to až do doby, než VVKS řádně zabezpečí proti mechanickému poškození. Stavebník, nebo jím pověřená třetí osoba, je povinen projednat s Vodafone způsob mechanické ochrany trasy VVKS.
8. Stavebník, nebo jím pověřená třetí osoba, není oprávněn na trase VVKS (včetně ochranného pásma) jakkoliv měnit nivelitu terénu, vysazovat trvalé porosty ani měnit rozsah chodníků, parkovišť, komunikací, zpevněných ploch, apod.
9. Stavebník, nebo jím pověřená třetí osoba, není oprávněn užívat, přemísťovat a odstraňovat technologické, ochranné a pomocné prvky VVKS.
10. Stavebník, nebo jím pověřená třetí osoba, není oprávněn bez předchozího projednání s Vodafone jakkoliv manipulovat s případně odkrytými prvky VVKS, zejména s ochrannou skříňí optických spojek, optickými spojkami, technologickými rezervami či jakýmkoliv jiným zařízením VVKS.
11. Stavebník, nebo jím pověřená třetí osoba, je povinen každé poškození i krádež VVKS neprodleně od okamžiku zjištění takové skutečnosti, oznámit Vodafone.
12. Stavebník nebo jím pověřená třetí osoba, je povinen manipulační a skladové plochy zřizovat v takové vzdálenosti od VVKS, aby činnosti na/v manipulačních a skladových plochách nemohly být vykonávány ve vzdálenost menší než 0,5 m od VVKS.
13. Při přepravě nebo manipulaci vysokého nákladu nebo mechanizace pod trasou VVKS je stavebník, nebo jím pověřená třetí osoba, povinen respektovat výšku vedení nad zemí, případně potřebnou změnu výšky vedení projednat s Vodafone.

III. Práce v budovách a odstraňování budov

1. Stavebník, nebo jím pověřená třetí osoba, je povinen před zahájením jakýchkoliv prací v budovách, kterými by mohl ohrozit stávající VVKS, prokazatelně kontaktovat Vodafone a zajistit u společnosti Vodafone bezpečné odpojení VVKS.
2. Při provádění činností v budovách je stavebník, nebo jím pověřená třetí osoba, povinen v souladu s právními předpisy, technickými a odbornými normami, správnou praxí v oboru stavebnictví a technologickými postupy provést mimo jiné průzkum vnějších i vnitřních vedení VVKS na omítce i pod ní.

IV. Součinnost stavebníka při přípravě stavby

1. Pokud by činností stavebníka, nebo jím pověřené třetí osoby, k níž je třeba povolení správního orgánu dle zvláštního právního předpisu, mohlo dojít k ohrožení či omezení VVKS, je stavebník, nebo jím pověřená třetí osoba, povinen kontaktovat Vodafone a předložit zakreslení VVKS do příslušné dokumentace stavby (projektové, realizační, koordinační atp.).
2. V případě, že pro činnosti stavebníka, nebo jím pověřené třetí osoby, není třeba povolení správního orgánu dle zvláštního právního předpisu, je stavebník, nebo jím pověřená třetí osoba, povinen předložit zakreslení trasy VVKS i s příslušnými kótami do zjednodušené dokumentace (katastrální mapa, plánek), ze které bude zcela patrná míra dotčení VVKS.
3. Pokud by navrhované stavby (produktovody, energovody aj.) svými ochrannými pásmy zasahovaly do prostoru stávajících tras a zařízení VVKS, či do jejich ochranných pásem, je stavebník, nebo jím pověřená třetí osoba, povinen realizovat taková opatření, aby mohla být prováděna údržba a opravy VVKS, a to i za použití mechanizace, otevřeného plamene a podobných technologií.

Vydáno spol., Vodafone Czech Republic a.s.

Strana 4/4, vyjádření k žádosti č. 210805-1649322643

Vodafone Czech Republic a.s.
Náměstí Junkových 2
155 00 Praha 5

Vodafone péče o zákazníky: 800 77 00 77
IČO: 25788001, DIČ: CZ25788001
vodafone.cz

Společnost zapsaná v obchodním rejstříku vedeném Městským soudem v Praze, oddíl B, vložka 6064.



První zelená síť

NJNet
Strategický partner města
Nový Jičín
pro výstavbu a provoz
městské optické sítě

DOPRAPLAN s.r.o.
Přemyslovců 462/6
709 00 Ostrava – Mar.Hory
d.klajmonova@dopraplan.cz

Č.j. 78/21

Vyřizuje: ing. Vladan Šetka

Nový Jičín
6.8.2021

Reakcí na Vaši žádost ze dne 5.8.2018 je následující vyjádření.

Vyjádření o existenci podzemní sítě elektronických komunikací

vydané podle §101z.č.127/2005 Sb., o elektronických komunikacích a o změně některých souvisejících zákonů (zákon o elektronických komunikacích), ve znění pozdějších předpisů a § 161 zákona. 183/2006 Sb., o územním plánování a stavebním řádu (stavební zákon) i dle dalších příslušných právních předpisů v plném znění pro akci:

„Parkoviště na ul. Budovatelů a parkoviště na ul. Dlouhá (bytový dům č. o. 40) v Novém Jičíně“

Při realizaci stavby uvedené v žádosti **nedojde ke styku** s podzemními trasami a zařízeními naší sítě elektronických komunikací, která jsou chráněna ochranným pásmem..

Toto vyjádření platí jen pro předloženou dokumentaci a pro rozsah prací v ní uvedených. Pozbývá platnosti 2 roky po vydání tohoto vyjádření.

Při žádosti o změnu nebo prodloužení je nutno vyžádat si nové vyjádření o existenci vedeních naší sítě.

V dané lokalitě je v plánu při rekonstrukci celé lokality uložit naše vzdušné vedení do země v koordinaci s pokládkou VO, doufáme že dojde ke koordinaci i s Vaší pokládkou

S pozdravem

Ing. Vladan Šetka
Výstavba sítě
vladan.setka@njnet.cz

NJNet s.r.o.
Msgr. Šrámka 1119/26
741 01 Nový Jičín
Tel.: +420 553 822 111
DIČ: CZ26873788

www.njnet.cz
info@njnet.cz



Czech Republic, NJNet s.r.o., Msgr.Šrámka 1119/26, 741 01 Nový Jičín		
http://www.njnet.cz	DIČ: CZ26873788	tel.: +420 553 822111
e-mail: info@njnet.cz	č. účtu Česká Spořitelna 8988922/0800	fax: +420 553 822112
Firma NJNet s.r.o. je zapsána v obchodním rejstříku, vedeném rejstříkovým soudem v Ostravě, Spisová značka: C.28884		